

## Boletim do Tempo



Terça-feira com tempo instável na faixa norte e no leste de Minas Gerais. Nestes setores do estado, áreas de instabilidade mantêm condições favoráveis para chuvas, que podem ser localmente fortes, reduzindo as chuvas a partir de quarta-feira. No restante do estado. Variação de nebulosidade e apenas uma pequena possibilidade de chuva isolada na faixa Central do estado e na Zona da Mata. No decorrer da semana, a tendência é de elevação gradual das temperaturas, principalmente no oeste mineiro. Informações sobre onda de calor no final do arquivo.

Novo acesso ao 5º Distrito de Meteorologia: Av. Raja Gabaglia, 245 - Bairro Cidade Jardim - CEP 30380- 103 Belo Horizonte/MG.

Obs.: A previsão no site do INMET é resultado direto de modelo numérico de previsão do tempo, portanto pode haver pequenas divergências nas temperaturas previstas divulgadas neste arquivo com os valores do site.

## AVISOS METEOROLÓGICOS






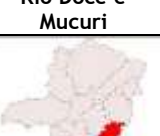




**Aviso 1** – As condições atmosféricas estarão favoráveis para ocorrência de chuva intensas, entre 20 e 30 mm/h ou até 50 mm/dia, acompanhadas rajadas de vento ocasionais (de até 60 km/h) no Noroeste, Central Mineira, Norte, Jequitinhonha, Rio Doce e Mucuri, no dia 12/03/2024.

Maiores informações acessar o endereço: <http://portal.inmet.gov.br>

**PREVISÃO DO TEMPO PARA O ESTADO DE MINAS GERAIS**

Tempo em Minas Gerais	Temperatura		Ventos	
	Min.	Max	Direção	Intensidade
Céu parcialmente nublado com pancadas de chuva e trovoadas isoladas no Noroeste, Central Mineira, Norte, Jequitinhonha, Rio Doce e Mucuri. Demais regiões, céu parcialmente nublado. Possibilidade de chuva isolada no Triângulo Mineiro/Alto Paranaíba, Metropolitana e Zona da Mata.	14/16 Estável	33/35 Estável	Sudeste Nordeste Oeste	Fraco/ Moderado

**PREVISÃO DO TEMPO PARA AS MESORREGIÕES DE MINAS GERAIS**

Região	Tempo	Temperatura		Vento	
 Metropolitana	Céu parcialmente nublado com possibilidade de chuva isolada.	18/20 Estável	30/32 Estável	Sudeste Nordeste	Fraco/ Moderado
 Noroeste	Céu parcialmente nublado com pancadas de chuva e trovoadas isoladas.	20/22 Estável	32/34 Estável	Sudeste Leste	Fraco/ Moderado
 Norte	Céu parcialmente nublado com pancadas de chuva e trovoadas isoladas.	19/21 Estável	33/35 Estável	Leste Nordeste	Fraco/ Moderado
 Jequitinhonha	Céu parcialmente nublado com pancadas de chuva e trovoadas isoladas.	18/20 Estável	32/34 Ligeiro Declínio	Leste Sudeste	Fraco/ Moderado
 Rio Doce e Mucuri	Céu parcialmente nublado com pancadas de chuva e trovoadas isoladas.	19/21 Estável	31/33 Estável	Sudeste	Fraco/ Moderado
 Zona da Mata	Céu parcialmente nublado com possibilidade de chuva isolada.	17/19 Ligeiro Declínio	30/32 Estável	Sudeste Leste	Fraco/ Moderado
 Sul / Sudoeste/ C. das Vertentes	Céu parcialmente nublado.	14/16 Estável	32/34 Estável	Leste Sudoeste	Fraco/ Moderado
 Oeste	Céu parcialmente nublado.	19/21 Estável	31/33 Estável	Nordeste Oeste	Fraco/ Moderado
 Triângulo/ Alto Paranaíba	Céu parcialmente nublado com possibilidade de chuva isolada.	19/21 Estável	33/35 Estável	Nordeste Noroeste	Fraco/ Moderado
 Central Mineira	Céu parcialmente nublado com pancadas de chuva e trovoadas isolada.	20/22 Estável	31/33 Estável	Leste Nordeste	Fraco/ Moderado

Localidades	Temperaturas	Temperaturas
-------------	--------------	--------------

**INSTITUTO NACIONAL DE METEOROLOGIA – INMET**  
**5º DISME – BELO HORIZONTE**

	Tempo	Previstas 12/03		Ocorridas 11/03	
		Min	Màx	Min	Màx
Belo Horizonte (Pampulha)	Céu parcialmente nublado com possibilidade de chuva isolada.	20/22	28/30	21,0	30,1
Belo Horizonte (Santo Agostinho)	Céu parcialmente nublado com possibilidade de chuva isolada.	21/23	28/30	22,6	29,2
Belo Horizonte (Cercadinho)	Céu parcialmente nublado com possibilidade de chuva isolada.	18/20	28/30	19,4	29,1
Divinópolis	Céu parcialmente nublado.	20/22	31/33	21,0	30,1
Dores do Indaiá	Céu parcialmente nublado com pancadas de chuva e trovoadas isoladas.	20/22	29/31	20,9	31,9
Governador Valadares	Céu parcialmente nublado com pancadas de chuva e trovoadas isoladas.	24/26	31/33	24,3	34,4
Diamantina	Céu parcialmente nublado com pancadas de chuva e trovoadas isoladas.	19/21	24/26	18,8	28,3
Unai	Céu parcialmente nublado com pancadas de chuva e trovoadas isoladas.	22/24	32/34	22,2	33,1
São Romão	Céu parcialmente nublado com pancadas de chuva e trovoadas isoladas.	20/22	32/34	20,4	35,7
Montes Claros	Céu parcialmente nublado com pancadas de chuva e trovoadas isoladas.	21/23	30/32	21,6	33,4
Uberlândia	Céu parcialmente nublado com possibilidade de chuva isolada.	21/23	29/31	21,2	31,5
Viçosa	Céu parcialmente nublado com possibilidade de chuva isolada.	19/21	28/30	21,0	29,0
Juiz de Fora	Céu parcialmente nublado com possibilidade de chuva isolada.	17/19	26/28	19,6	26,3
São João Del Rei	Céu parcialmente nublado.	18/20	29/31	19,8	31,0
Barbacena	Céu parcialmente nublado.	16/18	26/28	18,1	27,1
Varginha	Céu parcialmente nublado.	18/20	30/32	20,0	28,6
Monte Verde	Céu parcialmente nublado.	14/16	24/26	16,2	24,7

**CONDIÇÕES METEOROLÓGICAS REGISTRADAS NA CAPITAL E INTERIOR**

	Temperatura Mínima (°C)		Temperatura Máxima (°C)		Umidade Relativa 15:00 (%)	
Capital	19,4	Cercadinho	30,1	Pampulha	52	Pampulha
Interior	14,2	Maria da Fé	37,0	Araçuaí	34	Salinas



**PREVISÃO DO TEMPO PARA 48,72 e 96 HORAS**

**Previsão para o dia: 13/03**

**Minas Gerais.** Céu parcialmente nublado a nublado com pancadas de chuva e trovoadas isoladas no Noroeste, Central Mineira, Norte e Jequitinhonha. Céu parcialmente nublado com possibilidade de chuva isolada no Triângulo Mineiro/Alto Paranaíba, Oeste, Metropolitana, Rio Doce e Mucuri. Demais regiões, céu claro a parcialmente nublado. **Temperatura: Estável. Máxima: 36°C / Estável. Mínima: 14°C.**

**Belo Horizonte.** Céu parcialmente nublado com possibilidade de chuva isolada. **Temperatura: Estável. Máxima: 31°C / Estável. Estável. Mínima: 18°C.**

**Previsão para o dia: 14/03**

**Minas Gerais.** Céu parcialmente nublado com pancadas de chuva e trovoadas isoladas no Noroeste, Central Mineira e Triângulo Mineiro/Alto Paranaíba. Demais regiões, céu parcialmente nublado. Possibilidade de chuva isolada no Norte, Jequitinhonha, Rio Doce e Mucuri. **Temperatura: Estável. Máxima: 36°C / Estável. Mínima: 15°C.**

**Belo Horizonte.** Céu parcialmente nublado. **Temperatura: Estável. Máxima: 32°C / Estável. Mínima: 17°C.**

**Previsão para o dia: 15/03**

**Minas Gerais.** Céu parcialmente nublado a claro no Noroeste, Norte e Jequitinhonha. Demais regiões, céu claro a parcialmente nublado. Possibilidade de chuva isolada no Triângulo Mineiro/Alto Paranaíba, Oeste, Sul/Sudoeste e Metropolitana. **Temperatura: Estável. Máxima: 37°C / Ligeiro Declínio. Mínima: 15°C.**

**Belo Horizonte.** Céu claro a parcialmente nublado com possibilidade de chuva isolada. **Temperatura: Estável. Máxima: 32°C / Estável. Mínima: 17°C.**

**OBSERVAÇÃO:**

**Onda de calor:**

No decorrer desta semana (11 a 15/03/2024) as temperaturas tendem a situar cerca de 5°C acima da média em áreas do Rio Grande do Sul, Santa Catarina, Paraná, Mato Grosso do Sul e São Paulo, caracterizando onda de calor nestes setores do país. Em Minas Gerais, a temperatura máxima esboça elevação gradual, principalmente a partir da quarta-feira, no centro-sul e oeste do estado. A princípio, a onda de calor deve atingir o Triângulo Mineiro/Alto Paranaíba, Oeste e Sudoeste de Minas Gerais, a partir da próxima quinta-feira (14/03/2024).

Monitoramento de Março/24: a tabela abaixo mostra a evolução das chuvas em algumas localidades do estado, o valor da climatologia para fevereiro e o percentual referente a climatologia:

Estação	Acumulado até 11/03/24 (mm)	Climatologia de março (mm)	% em relação à climatologia
BHTE (Sto Agostinho)	169,0	197,5	85,6
Juiz de Fora (Convencional)	121,8	207,5	58,7
Viçosa (automática)	191,4	163,3	117,2*
Machado (Automática)	49,4	176,0	28,1
Divinópolis (Automática)	151,4	166,8	90,8
Uberaba (Automática)	107,0	241,4	44,3
Pompéu (Automática)	13,8	179,1	7,7
Formoso (Convencional)	256,4	219,8	116,7*
Montes Claros (Convencional)	1,6	137,0	1,2
Araçuaí (Convencional)	10,6	95,8	11,1
Teófilo Otoni (Automática)	7,0	130,2	5,4
Caratinga (Convencional)	34,2	141,8	24,1

\*Valores acima de 100% indicam que na localidade o valor acumulado até o dia atual já superou a climatologia.

**IMPORTANTE:** Nos fins de semana e feriados, sem plantão no 5ºDISME, os contatos deverão ser feitos diretamente com o Centro de Análise e Previsão do Tempo (CAPRE) em Brasília: (61) 2102-4700.

Nossas Redes Sociais e Aplicativo:

Instagram: @inmet.official

Youtube: INMET

Twitter: @inmet\_

Facebook: INMETBR

LinkedIn:/company/inmetbr

Tiktok: @inmetoficial9