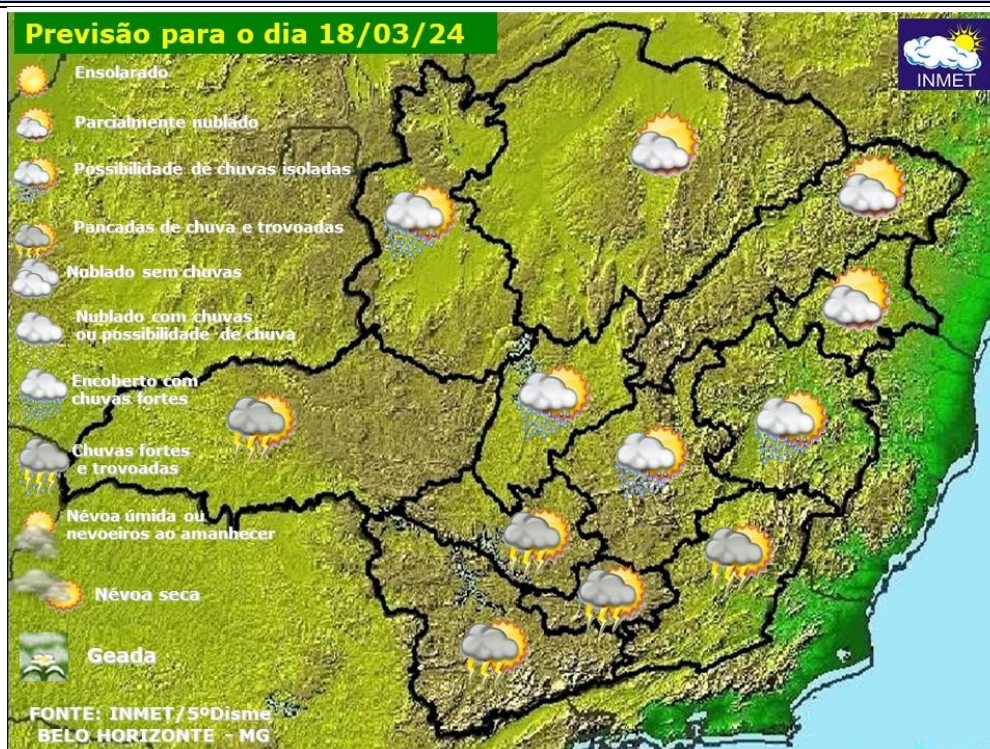


Boletim do Tempo



Segunda-feira segue com temperaturas elevadas, porém com pancadas de chuva em parte de Minas Gerais. Embora a onda de calor permaneça atuando sobre o estado, o aumento de umidade em médios níveis da atmosfera favorece o desenvolvimento de áreas de instabilidade e a ocorrência de pancadas de chuva, a partir da tarde, principalmente no oeste e sul mineiro. Contudo, não se pode descartar a possibilidade de chuva isolada também no noroeste e área central do estado. A partir de terça-feira, a tendência é de redução das temperaturas e retorno das chuvas em todo o estado.

Novo acesso ao 3º Distrito de Meteorologia: Av. Raja Gabaglia, 245 - Bairro Cidade Jardim - CEP 30380- 103 Belo Horizonte/MG.

Obs.: A previsão no site do INMET é resultado direto de modelo numérico de previsão do tempo, portanto pode haver pequenas divergências nas temperaturas previstas divulgadas neste arquivo com os valores do site.

AVISOS METEOROLÓGICOS











Aviso 1 – As condições atmosféricas estarão favoráveis para ocorrência de uma onda de calor com temperatura 5°C acima da média no Sul/Sudoeste, Oeste, Triângulo Mineiro/Alto Paranaíba, Central Mineira, Metropolitana, Campo das Vertentes e Zona da Mata até o dia 18/03/2024.

Aviso 2 – As condições atmosféricas estarão favoráveis para ocorrência de chuvas intensas, entre 20 e 30 mm/h ou até 50 mm/dia, acompanhadas rajadas de vento ocasionais (entre 40 a 60 km/h), com possibilidade de precipitação de granizo no Triângulo Mineiro/Alto Paranaíba, Oeste, Sul/Sudoeste, Campo das Vertentes e Zona da Mata, entre tarde e noite do dia 18/03/2024

Maiores informações acessar o endereço: <http://portal.inmet.gov.br>

PREVISÃO DO TEMPO PARA O ESTADO DE MINAS GERAIS

INSTITUTO NACIONAL DE METEOROLOGIA – INMET
3º DISME – BELO HORIZONTE

Tempo em Minas Gerais		Temperatura		Ventos	
		Min.	Max	Direção	Intensidade
Céu claro a parcialmente nublado com pancadas de chuva e trovoadas isoladas no Triângulo Mineiro/Alto Paranaíba, Oeste, Sul/Sudoeste, Campo as Vertentes e Zona da Mata. Demais regiões, céu claro a parcialmente nublado. Possibilidade de chuva isolada no Noroeste, Central Mineira, Metropolitana e Rio Doce.		15/17 Estável	36/38 Estável	Norte Leste Oeste	Fraco/ Moderado
PREVISÃO DO TEMPO PARA AS MESORREGIÕES DE MINAS GERAIS					
Região	Tempo	Temperatura		Vento	
 Metropolitana	Céu claro a parcialmente nublado com possibilidade de chuva isolada.	19/21 Estável	32/34 Estável	Nordeste Norte	Fraco/ Moderado
 Noroeste	Céu claro a parcialmente nublado com possibilidade de chuva isolada.	20/22 Estável	35/37 Estável	Sudoeste Leste	Fraco/ Moderado
 Norte	Céu claro a parcialmente nublado.	18/20 Estável	36/38 Estável	Norte Sudeste	Fraco/ Moderado
 Jequitinhonha	Céu claro a parcialmente nublado.	17/19 Estável	34/36 Estável	Norte Sudeste	Fraco/ Moderado
 Rio Doce e Mucuri	Céu claro a parcialmente nublado. Possibilidade de chuva isolada no Rio Doce.	20/22 Estável	34/36 Estável	Leste Sudeste	Fraco/ Moderado
 Zona da Mata	Céu claro a parcialmente nublado com pancadas de chuva e trovoadas isoladas.	19/21 Estável	34/36 Ligeiro Declínio	Norte Sudeste	Fraco/ Moderado c/ rajadas
 Sul / Sudoeste/ C. das Vertentes	Céu claro a parcialmente nublado com pancadas de chuva e trovoadas isoladas.	15/17 Estável	33/35 Estável	Leste Nordeste	Fraco/ Moderado c/ rajadas
 Oeste	Céu claro a parcialmente nublado com pancadas de chuva e trovoadas isoladas.	20/22 Estável	33/35 Estável	Leste Nordeste	Fraco/ Moderado c/ rajadas
 Triângulo/ Alto Paranaíba	Céu claro a parcialmente nublado com pancadas de chuva e trovoadas isoladas.	18/20 Estável	34/36 Estável	Norte Sudoeste	Fraco/ Moderado c/ rajadas
 Central Mineira	Céu claro a parcialmente nublado com possibilidade de chuva isolada.	20/22 Estável	35/37 Estável	Noroeste Nordeste	Fraco/ Moderado
Localidades	Tempo	Temperaturas Previstas		Temperaturas Ocorridas	

INSTITUTO NACIONAL DE METEOROLOGIA – INMET
3º DISME – BELO HORIZONTE

		18/03		17/03	
		Mín	Màx	Mín	Màx
Belo Horizonte (Pampulha)	Céu claro a parcialmente nublado com possibilidade de chuva isolada.	21/23	31/33	21,5	33,5
Belo Horizonte (Santo Agostinho)	Céu claro a parcialmente nublado com possibilidade de chuva isolada.	23/25	31/33	23,4	33,8
Belo Horizonte (Cercadinho)	Céu claro a parcialmente nublado com possibilidade de chuva isolada.	20/22	29/31	20,5	s/d
Divinópolis	Céu claro a parcialmente nublado com pancadas de chuva e trovoadas isoladas.	21/23	32/34	20,1	34,0
Dores do Indaiá	Céu claro a parcialmente nublado com possibilidade de chuva isolada.	21/23	32/34	21,4	34,8
Governador Valadares	Céu claro a parcialmente nublado com possibilidade de chuva isolada.	23/25	34/36	22,3	35,9
Diamantina	Céu claro a parcialmente nublado.	19/21	28/30	19,2	30,7
Unai	Céu claro a parcialmente nublado com pancadas de chuva e trovoadas isoladas.	22/24	33/35	22,2	33,6
São Romão	Céu claro a parcialmente nublado.	24/26	36/38	23,6	36,8
Montes Claros	Céu claro a parcialmente nublado.	22/24	33/35	21,8	34,6
Uberlândia	Céu claro a parcialmente nublado com pancadas de chuva e trovoadas isoladas.	23/25	31/33	23,3	33,2
Viçosa	Céu claro a parcialmente nublado com pancadas de chuva e trovoadas isoladas.	22/24	31/33	22,4	33,4
Juiz de Fora	Céu claro a parcialmente nublado com pancadas de chuva e trovoadas isoladas.	21/22	30/32	20,8	33,2
São João Del Rei	Céu claro a parcialmente nublado com pancadas de chuva e trovoadas isoladas.	19/21	31/33	19,2	33,5
Barbacena	Céu claro a parcialmente nublado com pancadas de chuva e trovoadas isoladas.	19/21	30/32	19,3	31,6
Varginha	Céu claro a parcialmente nublado com pancadas de chuva e trovoadas isoladas.	20/22	30/32	20,5	32,9
Monte Verde	Céu claro a parcialmente nublado com pancadas de chuva e trovoadas isoladas.	15/17	26/28	15,3	27,7

CONDIÇÕES METEOROLÓGICAS REGISTRADAS NA CAPITAL E INTERIOR

	Temperatura Mínima (°C)	Temperatura Máxima (°C)	Umidade Relativa 15:00 (%)
Capital	20,5	33,8	35
	Cercadinho	Santo Agostinho	Pampulha
Interior	15,3	38,4	29
	Monte Verde	Coronel Pacheco	Mantena

PREVISÃO DO TEMPO PARA 48,72 e 96 HORAS

Previsão para o dia: 19/03

Minas Gerais. Céu parcialmente nublado com pancadas de chuva e trovoadas isoladas no Triângulo Mineiro/Alto Paranaíba, Oeste, Sul/Sudoeste, Campo das Vertentes, Zona da Mata, Metropolitana e Central Mineira. Demais regiões, céu claro a parcialmente nublado com pancadas de chuva e trovoadas isoladas. **Temperatura: Estável. Máxima: 38°C / Estável. Mínima: 16°C.**

Belo Horizonte. Céu parcialmente nublado com pancadas de chuva e trovoadas isoladas. **Temperatura: Estável. Máxima: 32°C / Estável. Mínima: 20°C.**

Previsão para o dia: 20/03

Minas Gerais. Céu parcialmente nublado a nublado com pancadas de chuva e trovoadas isoladas no Noroeste, Central Mineira, Triângulo Mineiro/Alto Paranaíba, Oeste, Sul/Sudoeste, Campo das Vertentes, Zona da Mata e Metropolitana. Demais regiões, parcialmente nublado com pancadas de chuva e trovoadas isoladas. **Temperatura: Ligeiro Declínio. Máxima: 36°C / Estável. Mínima: 16°C.**

Belo Horizonte. Céu parcialmente nublado a nublado com pancadas de chuva e trovoadas isoladas. **Temperatura: Estável. Máxima: 31°C / Estável. Mínima: 19°C.**

Previsão para o dia: 21/03

Minas Gerais. Céu nublado com pancadas de chuva e trovoadas isoladas no Noroeste, Central Mineira, Triângulo Mineiro/Alto Paranaíba, Oeste, Sul/Sudoeste, Campo das Vertentes, Zona da Mata e Metropolitana. Demais regiões, céu parcialmente nublado com pancadas de chuva e trovoadas isoladas. **Temperatura: Estável. Máxima: 36°C / Estável. Mínima: 14°C.**

Belo Horizonte. Céu nublado com pancadas de chuva e trovoadas isoladas. **Temperatura: Estável. Máxima: 30°C / Estável. Mínima: 18°C.**

OBSERVAÇÃO:

Informações recorrentemente solicitadas sobre Belo Horizonte nos últimos dias:

Maior temperatura em 2024 até o momento: 34,0°C registrada na estação Pampulha em 17/01/2024

Maior temperatura em março/24 até 17/03/24: 33,8°C registrada na estação convencional do Santo Agostinho

Maiores temperaturas registradas num mês março em Belo Horizonte:

Estação Convencional - Santo Agostinho		Estação automática - Pampulha	
Temperatura (°C)	Data	Temperatura (°C)	Data
33,9	12/03/2013	33,5	17/03/2024
33,8	17/03/2024	33,2	01 e 16/03/2024
33,4	20/03/1963 e 01/03/2024	32,9	27/03/2022 e 12/03/2013
33,0	02/03/2012		
32,9	16/03/2024		

Maiores temperaturas no fim de semana por mesorregião mineira:

Localidade	Sábado (16/03/2024)	Domingo (17/03/2024)
Região Metropolitana	34,1°C (Sete Lagoas) 34,2°C (Florestal)	34,2°C (Florestal) 33,8°C (BH - Santo Agostinho)
Zona da Mata	37,2°C (Coronel Pacheco) 36,0°C (Muriaé)	38,4°C (Coronel Pacheco) 38°C (Muriaé)
Campo das Vertentes	33,5°C (São João del Rey)	33,5°C (São João Del Rei)
Sul/Sudoeste	34,2°C (Passos)	33,7°C (Passos)
Oeste	34,2°C (Bambuí)	34,0°C (Divinópolis)
Triângulo Mineiro/Alto Paranaíba **	34,5°C (Ituiutaba) *	35,5°C (Ituiutaba)
Central Mineira	34,7°C (Pompéu / Curvelo) *	35,0°C (Curvelo / Pompéu) *
Noroeste	36,9°C (Arinos)	
Norte	36,6°C (São Romão)	36,8°C (São Romão)
Jequitinhonha	34,8°C (Itaobim / Araçuaí) *	36,7°C (Itaobim)
Rio Doce/ Mucuri	34,8°C (Governador Valadares)	36,1°C (Aimorés)

*Valor registrado em ambas as localidades

** As estações de Campina Verde e Conceição das Alagoas apresentaram falha de transmissão no fim de semana.

Monitoramento de Março/24: a tabela abaixo mostra a evolução das chuvas em algumas localidades do estado, o valor da climatologia para fevereiro e o percentual referente a climatologia:

Estação	Acumulado até 17/03/24 (mm)	Climatologia de março (mm)	% em relação à climatologia
BHTE (Sto Agostinho)	143,0	197,5	72,4
Juiz de Fora (Convencional)	82,2	207,5	39,6
Viçosa (automática)	174,8	163,3	107,0*
Machado (Automática)	44,4	176,0	25,2
Divinópolis (Automática)	169,6	166,8	101,7*
Uberaba (Automática)	169,6	241,4	70,3
Pompéu (Automática)	14,0	179,1	7,8
Formoso (Convencional)	281,6	219,8	128,1*
Montes Claros (Convencional)	4,0	137,0	2,9
Araçuaí (Convencional)	11,8	95,8	12,3



INSTITUTO NACIONAL DE METEOROLOGIA – INMET 3º DISME – BELO HORIZONTE

Teófilo Otoni (Automática)	33,6	130,2	25,8
Caratinga (Convencional)	38,6	141,8	27,2

*Valores acima de 100% indicam que na localidade o valor acumulado até o dia atual já superou a climatologia.

IMPORTANTE: Nos fins de semana e feriados, sem plantão no 5ºDISME, os contatos deverão ser feitos diretamente com o Centro de Análise e Previsão do Tempo (CAPRE) em Brasília: (61) 2102-4700.

Nossas Redes Sociais e Aplicativo:

Instagram: @inmet.official

Youtube: INMET

Twitter: @inmet_

Facebook: INMETBR

LinkedIn:/company/inmetbr

Tiktok: @inmetoficial9