

Boletim do Tempo



Nesta terça-feira, as condições meteorológicas são favoráveis ao tempo instável com ocorrência de pancadas de chuva típicas do verão em todas as regiões do estado de Minas Gerais. Tal situação meteorológica se deve especialmente pela combinação do calor e da alta umidade do ar. No decorrer da semana, a tendência é de chuva, por vezes fortes, em grande parte de MG, visto que uma frente fria avançará pelo litoral paulista.

Novo acesso ao 3º Distrito de Meteorologia: Av. Raja Gabaglia, 245 - Bairro Cidade Jardim - CEP 30380- 103 Belo Horizonte/MG.

Obs.: A previsão no site do INMET é resultado direto de modelo numérico de previsão do tempo, portanto pode haver pequenas divergências nas temperaturas previstas divulgadas neste arquivo com os valores do site.

AVISOS METEOROLÓGICOS











Aviso 1 – As condições atmosféricas estarão favoráveis para ocorrência de chuvas intensas, entre 20 e 30 mm/h ou até 50 mm/dia, acompanhadas rajadas de vento ocasionais (entre 40 a 60 km/h), em grande parte do estado de Minas Gerais no dia 19/03/2024

Maiores informações acessar o endereço: <http://portal.inmet.gov.br>

PREVISÃO DO TEMPO PARA O ESTADO DE MINAS GERAIS



INSTITUTO NACIONAL DE METEOROLOGIA – INMET
3º DISME – BELO HORIZONTE

Tempo em Minas Gerais		Temperatura		Ventos	
		Min.	Max	Direção	Intensidade
Céu parcialmente nublado com pancadas de chuva e trovoadas isoladas no Triângulo Mineiro/Alto Paranaíba, Oeste, Sul/Sudoeste, Campo as Vertentes, Zona da Mata e Metropolitana. Demais regiões, céu claro a parcialmente nublado com pancadas de chuva e trovoadas isoladas.		15/17 Estável	36/38 Estável	Nordeste Leste Noroeste	Fraco/ Moderado c/ rajadas
PREVISÃO DO TEMPO PARA AS MESORREGIÕES DE MINAS GERAIS					
Região	Tempo	Temperatura		Vento	
 Metropolitana	Céu parcialmente nublado com pancadas de chuva e trovoadas isoladas.	19/21 Estável	32/34 Estável	Nordeste Leste Noroeste	Fraco/ Moderado c/ rajadas
 Noroeste	Céu claro a parcialmente nublado com pancadas de chuva e trovoadas isoladas.	20/22 Estável	35/37 Estável	Sudoeste Leste	Fraco/ Moderado
 Norte	Céu claro a parcialmente nublado com pancadas de chuva e trovoadas isoladas.	18/20 Estável	36/38 Estável	Norte Sudeste	Fraco/ Moderado
 Jequitinhonha	Céu claro a parcialmente nublado com pancadas de chuva e trovoadas isoladas.	17/19 Estável	34/36 Estável	Norte Sudeste	Fraco/ Moderado
 Rio Doce e Mucuri	Céu claro a parcialmente nublado com pancadas de chuva e trovoadas isoladas.	20/22 Estável	34/36 Estável	Nordeste Leste Noroeste	Fraco/ Moderado c/ rajadas
 Zona da Mata	Céu parcialmente nublado com pancadas de chuva e trovoadas isoladas.	19/21 Estável	35/37 Estável	Nordeste Leste Noroeste	Fraco/ Moderado c/ rajadas
 Sul / Sudoeste/ C. das Vertentes	Céu parcialmente nublado com pancadas de chuva e trovoadas isoladas.	15/17 Estável	33/35 Estável	Nordeste Leste Noroeste	Fraco/ Moderado c/ rajadas
 Oeste	Céu parcialmente nublado com pancadas de chuva e trovoadas isoladas.	20/22 Estável	33/35 Estável	Nordeste Leste Noroeste	Fraco/ Moderado c/ rajadas
 Triângulo/ Alto Paranaíba	Céu parcialmente nublado com pancadas de chuva e trovoadas isoladas.	18/20 Estável	34/36 Estável	Nordeste Leste Noroeste	Fraco/ Moderado c/ rajadas
 Central Mineira	Céu claro a parcialmente nublado com pancadas de chuva e trovoadas isoladas.	20/22 Estável	35/37 Estável	Noroeste Nordeste	Fraco/ Moderado
Localidades			Temperaturas	Temperaturas	

INSTITUTO NACIONAL DE METEOROLOGIA – INMET
3º DISME – BELO HORIZONTE

	Tempo	Previstas 19/03		Ocorridas 18/03	
		Min	Máx	Min	Máx
Belo Horizonte (Pampulha)	Céu parcialmente nublado com pancadas de chuva e trovoadas isoladas.	21/23	30/32	21,2	33,3
Belo Horizonte (Santo Agostinho)	Céu parcialmente nublado com pancadas de chuva e trovoadas isoladas.	23/25	30/32	24,8	32,3
Belo Horizonte (Cercadinho)	Céu parcialmente nublado com pancadas de chuva e trovoadas isoladas.	20/22	28/30	20,6	s/d
Divinópolis	Céu parcialmente nublado com pancadas de chuva e trovoadas isoladas.	20/22	31/33	21,8	33,1
Dores do Indaiá	Céu parcialmente nublado com pancadas de chuva e trovoadas isoladas.	22/24	33/35	22,3	34,9
Governador Valadares	Céu claro a parcialmente nublado com pancadas de chuva e trovoadas isoladas.	23/25	35/37	23,6	36,7
Diamantina	Céu claro a parcialmente nublado com pancadas de chuva e trovoadas isoladas.	20/22	26/28	19,9	27,5
Unai	Céu claro a parcialmente nublado com pancadas de chuva e trovoadas isoladas.	22/24	33/35	22,0	33,8
São Romão	Céu claro a parcialmente nublado com pancadas de chuva e trovoadas isoladas.	22/24	37/39	22,0	37,2
Montes Claros	Céu claro a parcialmente nublado com pancadas de chuva e trovoadas isoladas.	21/23	33/35	21,3	34,7
Uberlândia	Céu parcialmente nublado com pancadas de chuva e trovoadas isoladas.	23/25	31/33	23,6	33,3
Viçosa	Céu parcialmente nublado com pancadas de chuva e trovoadas isoladas.	22/24	31/33	22,5	32,9
Juiz de Fora	Céu parcialmente nublado com pancadas de chuva e trovoadas isoladas.	21/23	29/31	21,3	31,2
São João Del Rei	Céu parcialmente nublado com pancadas de chuva e trovoadas isoladas.	20/22	31/33	20,2	33,9
Barbacena	Céu parcialmente nublado com pancadas de chuva e trovoadas isoladas.	20/22	28/30	20,2	30,6
Varginha	Céu parcialmente nublado com pancadas de chuva e trovoadas isoladas.	20/22	31/33	19,7	32,8
Monte Verde	Céu parcialmente nublado com pancadas de chuva e trovoadas isoladas.	15/17	24/26	16,5	25,8

CONDIÇÕES METEOROLÓGICAS REGISTRADAS NA CAPITAL E INTERIOR

	Temperatura Mínima (°C)		Temperatura Máxima (°C)		Umidade Relativa 15:00 (%)	
Capital	20,6	Cercadinho	33,3	Pampulha	39	Pampulha
Interior	16,5	Monte Verde	37,6	Araçuaí	32	Espinosa



INSTITUTO NACIONAL DE METEOROLOGIA – INMET
3º DISME – BELO HORIZONTE

PREVISÃO DO TEMPO PARA 48,72 e 96 HORAS

Previsão para o dia: 20/03

Minas Gerais. Céu parcialmente nublado a nublado com pancadas de chuva e trovoadas isoladas no Noroeste, Central Mineira, Triângulo Mineiro/Alto Paranaíba, Oeste, Sul/Sudoeste, Campo das Vertentes, Zona da Mata e Metropolitana. Demais regiões, céu parcialmente nublado com pancadas de chuva e trovoadas isoladas. **Temperatura: Estável. Máxima: 38°C / Estável. Mínima: 14°C.**

Belo Horizonte. Céu parcialmente nublado a nublado com pancadas de chuva e trovoadas isoladas. **Temperatura: Estável. Máxima: 31°C / Estável. Mínima: 19°C.**

Previsão para o dia: 21/03

Minas Gerais. Céu nublado com pancadas de chuva e trovoadas isoladas no Noroeste, Central Mineira, Triângulo Mineiro/Alto Paranaíba, Oeste, Sul/Sudoeste, Campo das Vertentes, Zona da Mata e Metropolitana. Demais regiões, parcialmente nublado com pancadas de chuva e trovoadas isoladas. **Temperatura: Estável. Máxima: 39°C / Estável. Mínima: 14°C.**

Belo Horizonte. Céu nublado com pancadas de chuva e trovoadas isoladas. **Temperatura: Estável. Máxima: 30°C / Estável. Mínima: 18°C.**

Previsão para o dia: 22/03

Minas Gerais. Céu nublado a encoberto com pancadas de chuva e trovoadas isoladas no Noroeste, Central Mineira, Triângulo Mineiro/Alto Paranaíba, Oeste, Sul/Sudoeste, Campo das Vertentes, Zona da Mata e Metropolitana. Demais regiões, céu nublado com pancadas de chuva e trovoadas isoladas. **Temperatura: Estável. Máxima: 38°C / Estável. Mínima: 14°C.**

Belo Horizonte. Céu nublado a encoberto com pancadas de chuva e trovoadas isoladas. **Temperatura: Ligeiro Declínio. Máxima: 28°C / Estável. Mínima: 18°C.**

OBSERVAÇÃO:

Informações recorrentemente solicitadas sobre Belo Horizonte nos últimos dias:

Maior temperatura em 2024 até o momento: 34,0°C registrada na estação Pampulha em 17/01/2024

Maior temperatura em março/24 até 17/03/24: 33,8°C registrada na estação convencional do Santo Agostinho

Maiores temperaturas registradas num mês março em Belo Horizonte:

Estação Convencional - Santo Agostinho		Estação automática - Pampulha	
Temperatura (°C)	Data	Temperatura (°C)	Data
33,9	12/03/2013	33,5	17/03/2024
33,8	17/03/2024	33,2	01 e 16/03/2024
33,4	20/03/1963 e 01/03/2024	32,9	27/03/2022 e 12/03/2013
33,0	02/03/2012		
32,9	16/03/2024		

INSTITUTO NACIONAL DE METEOROLOGIA – INMET
3º DISME – BELO HORIZONTE

Maiores temperaturas no último fim de semana por mesorregião mineira:

Localidade	Sábado (16/03/2024)	Domingo (17/03/2024)
Região Metropolitana	34,1°C (Sete Lagoas) 34,2°C (Florestal)	34,2°C (Florestal) 33,8°C (BH - Santo Agostinho)
Zona da Mata	37,2°C (Coronel Pacheco) 36,0°C (Muriaé)	38,4°C (Coronel Pacheco) 38°C (Muriaé)
Campo das Vertentes	33,5°C (São João del Rey)	33,5°C (São João Del Rei)
Sul/Sudoeste	34,2°C (Passos)	33,7°C (Passos)
Oeste	34,2°C (Bambuí)	34,0°C (Divinópolis)
Triângulo Mineiro/Alto Paranaíba **	34,5°C (Ituiutaba) *	35,5°C (Ituiutaba)
Central Mineira	34,7°C (Pompéu / Curvelo) *	35,0°C (Curvelo / Pompéu) *
Noroeste	36,9°C (Arimos)	
Norte	36,6°C (São Romão)	36,8°C (São Romão)
Jequitinhonha	34,8°C (Itaobim / Araçuaí) *	36,7°C (Itaobim)
Rio Doce/ Mucuri	34,8°C (Governador Valadares)	36,1°C (Aimorés)

*Valor registrado em ambas as localidades

** As estações de Campina Verde e Conceição das Alagoas apresentaram falha de transmissão no fim de semana.

Monitoramento de Março/24: a tabela abaixo mostra a evolução das chuvas em algumas localidades do estado, o valor da climatologia para fevereiro e o percentual referente a climatologia:

Estação	Acumulado até 18/03/24 (mm)	Climatologia de março (mm)	% em relação à climatologia
BHTE (Sto Agostinho)	143,0	197,5	72,4
Juiz de Fora (Convencional)	82,2	207,5	39,6
Viçosa (automática)	174,8	163,3	107,0*
Machado (Automática)	45,0	176,0	25,6
Divinópolis (Automática)	169,6	166,8	101,7*
Uberaba (Automática)	202,6	241,4	70,3
Pompéu (Automática)	14,0	179,1	7,8
Formoso (Convencional)	281,6	219,8	128,1*
Montes Claros (Convencional)	8,0	137,0	5,8
Araçuaí (Convencional)	11,8	95,8	12,3



INSTITUTO NACIONAL DE METEOROLOGIA – INMET
3º DISME – BELO HORIZONTE

Teófilo Otoni (Automática)	33,6	130,2	25,8
Caratinga (Convencional)	38,6	141,8	27,2

*Valores acima de 100% indicam que na localidade o valor acumulado até o dia atual já superou a climatologia.

IMPORTANTE: Nos fins de semana e feriados, sem plantão no 5ºDISME, os contatos deverão ser feitos diretamente com o Centro de Análise e Previsão do Tempo (CAPRE) em Brasília: (61) 2102-4700.

Nossas Redes Sociais e Aplicativo:

Instagram: @inmet.official

Youtube: INMET

Twitter: @inmet_

Facebook: INMETBR

LinkedIn:/company/inmetbr

Tiktok: @inmetoficial9

INFORMATIVO METEOROLÓGICO:**CARACTERÍSTICAS DO OUTONO EM MINAS GERAIS:**

O outono no Hemisfério Sul iniciará no dia 20 de março de 2024 à 0h06 e vai até às 17h51min do dia 21 de junho de 2024. Nesta data ocorre o equinócio de outono, ocasião na qual dia e noite apresentam a mesma duração em horas.

O início da estação corresponde ao declínio do período chuvoso em Minas Gerais, com as chuvas ocorrendo em forma de pancadas isoladas, que gradativamente se tornam menos frequentes. A partir de meados de abril, aproximadamente, inicia-se a transição para estação seca, com chuvas raras e praticamente associadas a passagem de frentes frias pela Região Sudeste. Aos poucos as temperaturas passam a ser mais amenas durante à noite e início da manhã. A associação entre temperaturas amenas e disponibilidade de umidade matinal faz com que se torne frequente a formação de nevoeiros na faixa leste e no sul do estado. A partir de maio, as massas de ar frio passam a chegar na Região Sudeste com intensidade suficiente para provocar os primeiros episódios frios do ano. Episódio frio corresponde ao declínio acentuado das temperaturas de um dia para outro, permanecendo dias consecutivos com temperaturas amenas. O predomínio de céu claro, a partir de maio, também contribui para a formação de geada nas áreas serranas do sul de Minas. Entretanto, em caso de episódios frios, pode haver formação de geada generalizada no sul e oeste mineiro, situação que depende da intensidade do episódio frio, daí a importância do acompanhamento diário da previsão do tempo. Em junho, praticamente não chove em Minas Gerais, as raras e fracas chuvas se restringem a faixa leste, decorrentes do transporte de umidade de origem oceânica, e no Sul com a passagem de sistemas frontais.

Maiores informações sobre as características climáticas do outono em todo o Brasil podem ser obtidas diretamente no site do INMET: portal.inmet.gov.br

A tabela a seguir contém as médias mensais climatológicas para Belo Horizonte, referentes aos meses de abril a junho.

BELO HORIZONTEValores históricos de Chuvas
(1991-2020)

ABR	MAI	JUN
82,3 mm	28,1 mm	11,4 mm

Recorde de Chuvas em 24 horas

05/03/89	05/04/80	09/06/87
109,6 mm	84,8 mm	47,4 mm

Valores históricos de Temperatura Mínima

(1991-2020)

ABR	MAI	JUN
18,8°C	16,6°C	15,4°C

Recorde de Temperatura Mínima em 24 horas

31/03/61	22/04/72	01/06/79
12,8°C	10,8°C	3,1°C

Valores históricos de Temperatura Máxima

(1991-2020)

ABR	MAI	JUN
27,6°C	25,7°C	24,9°C

Recordes de Temperatura Máxima

20/03/63	14/04/86	26/06/73
33,4°C	32,3°C	30°C

*Dados referentes a estação convencional de Belo Horizonte

PROGNÓSTICO PARA O TRIMESTRE ABRIL, MAIO E JUNHO DE 2024:

Prognóstico estocástico elaborado pelo INMET para o trimestre abril, maio e junho é de chuvas acima da média no Sul do estado e nas outras regiões dentro da média histórica. Lembrando que a partir de maio é normal não chover no estado. As temperaturas tendem a ficar acima da média climatológica.