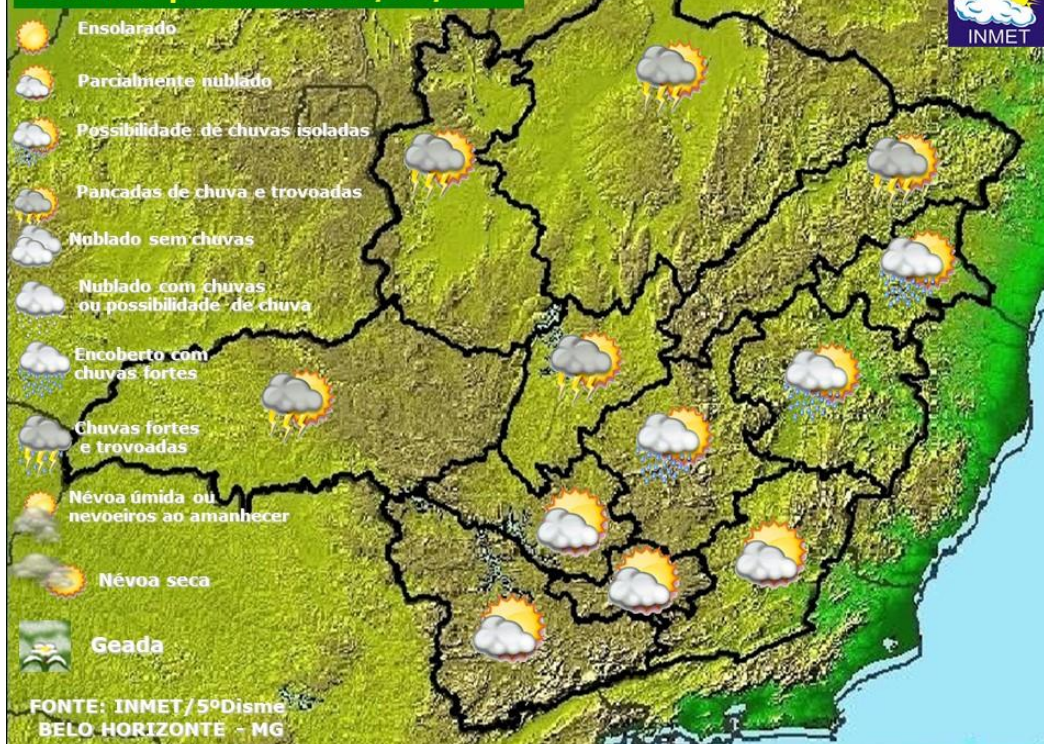


Boletim do Tempo

Previsão para o dia 02/04/24



Terça-feira com tempo instável no norte e oeste de Minas Gerais. Áreas de instabilidade que atuam sobre a Bahia influenciam as condições do tempo na faixa norte mineira, mantendo muitas nuvens e pancadas de chuva isoladas. Já no Triângulo Mineiro e Central Mineira, as pancadas ocorrem preferencialmente à tarde, decorrentes da combinação entre aquecimento diurno e disponibilidade de umidade. No restante do estado, apenas variação da nebulosidade. As temperaturas mínimas esboçam ligeira elevação no Sul e Zona da Mata.

Novo acesso ao 3º Distrito de Meteorologia: Av. Raja Gabaglia, 245 - Bairro Cidade Jardim - CEP 30380- 103 Belo Horizonte/MG.

Obs.: A previsão no site do INMET é resultado direto de modelo numérico de previsão do tempo, portanto pode haver pequenas divergências nas temperaturas previstas divulgadas neste arquivo com os valores do site.

AVISOS METEOROLÓGICOS

Aviso 1 – As condições atmosféricas estarão favoráveis para ocorrência de chuvas intensas, entre 20 e 30 mm/h ou até 50 mm/dia, acompanhadas rajadas de vento ocasionais (entre 40 a 60 km/h), no Noroeste, Norte e Jequitinhonha, no dia 02/04/2024.

Maiores informações acessar o endereço: <http://portal.inmet.gov.br>

PREVISÃO DO TEMPO PARA O ESTADO DE MINAS GERAIS

Tempo em Minas Gerais

Céu parcialmente nublado com pancadas de chuva e trovoadas isoladas no Noroeste, Norte, Jequitinhonha, Triângulo Mineiro/Alto Paranaíba e Central Mineira. Demais regiões, céu parcialmente nublado. Possibilidade de chuva isolada na Metropolitana, Rio Doce e Mucuri.

Temperatura

Min.

Max

Ventos

Direção

Intensidade











11/13
Ligeira
Elevação

34/36
Estável

Leste
Norte
Oeste

Fraco/
Moderado

PREVISÃO DO TEMPO PARA AS MESORREGIÕES DE MINAS GERAIS

Região	Tempo	Temperatura		Vento	
 Metropolitana	Céu parcialmente nublado com possibilidade de chuva isolada.	18/20 Estável	30/32 Estável	Nordeste Oeste	Fraco/ Moderado
 Noroeste	Céu parcialmente nublado com pancadas de chuva e trovoadas isoladas.	19/21 Estável	32/34 Estável	Sudeste Nordeste	Fraco/ Moderado c/ rajadas
 Norte	Céu parcialmente nublado com pancadas de chuva e trovoadas isoladas.	19/21 Estável	34/36 Estável	Leste Nordeste	Fraco/ Moderado c/ rajadas
 Jequitinhonha	Céu parcialmente nublado com pancadas de chuva e trovoadas isoladas.	18/20 Estável	32/34 Estável	Leste Nordeste	Fraco/ Moderado
 Rio Doce e Mucuri	Céu parcialmente nublado com possibilidade de chuva isolada.	18/20 Estável	32/34 Estável	Nordeste	Fraco/ Moderado
 Zona da Mata	Céu parcialmente nublado.	17/19 Estável	32/34 Estável	Leste Nordeste Sudeste	Fraco/ Moderado
 Sul / Sudoeste/ C. das Vertentes	Céu parcialmente nublado.	11/13 Ligeira Elevação	30/32 Estável	Leste Sudoeste	Fraco/ Moderado
 Oeste	Céu parcialmente nublado.	17/19 Estável	30/32 Estável	Leste Sudoeste	Fraco/ Moderado
 Triângulo/ Alto Paranaíba	Céu parcialmente nublado com pancadas de chuva e trovoadas isoladas.	17/19 Estável	32/34 Estável	Norte Sudoeste	Fraco/ Moderado c/Rajadas
 Central Mineira	Céu parcialmente nublado com pancadas de chuva e trovoadas isoladas.	20/22 Estável	30/32 Estável	Nordeste Norte	Fraco/ Moderado

Localidades	Tempo	Temperaturas Previstas 02/04		Temperaturas Ocorridas 01/04	
		Min	Màx	Min	Màx
Belo Horizonte (Pampulha)	Céu parcialmente nublado com possibilidade de chuva isolada.	18/20	29/31	17,8	30,8
Belo Horizonte (Santo Agostinho)	Céu parcialmente nublado com possibilidade de chuva isolada.	21/23	29/31	20,6	30,0
Belo Horizonte (Cercadinho)	Céu parcialmente nublado com possibilidade de chuva isolada.	18/20	28/30	17,1	29,5
Divinópolis	Céu parcialmente nublado.	18/20	30/32	17,6	31,1
Três Marias	Céu parcialmente nublado com pancadas de chuva e trovoadas isoladas.	21/23	28/30	21,1	29,6
Governador Valadares	Céu parcialmente nublado com possibilidade de chuva isolada.	22/24	31/33	23,5	31,4
Diamantina	Céu parcialmente nublado com pancadas de chuva e trovoadas isoladas.	18/20	23/25	18,1	24,5
Unai	Céu parcialmente nublado com pancadas de chuva e trovoadas isoladas.	21/23	32/34	21,2	34,2
São Romão	Céu parcialmente nublado com pancadas de chuva e trovoadas isoladas.	20/22	34/36	20,1	35,8
Montes Claros	Céu parcialmente nublado com pancadas de chuva e trovoadas isoladas.	19/21	32/34	19,5	33,2
Uberlândia	Céu parcialmente nublado com pancadas de chuva e trovoadas isoladas.	22/24	29/31	22,6	31,0
Viçosa	Céu parcialmente nublado.	18/20	27/29	18,1	28,1
Juiz de Fora	Céu parcialmente nublado.	17/19	26/28	16,5	27,5
São João Del Rei	Céu parcialmente nublado.	18/20	29/31	15,6	30,3
Barbacena	Céu parcialmente nublado.	17/19	27/29	15,2	28,3
Varginha	Céu parcialmente nublado.	17/19	28/30	15,6	29,6
Monte Verde	Céu parcialmente nublado.	11/13	23/25	9,2	24,6

CONDIÇÕES METEOROLÓGICAS REGISTRADAS NA CAPITAL E INTERIOR

	Temperatura Mínima (°C)		Temperatura Máxima (°C)		Umidade Relativa 15:00 (%)	
Capital	17,1	Cercadinho	30,8	Pampulha	36	Pampulha
Interior	9,2	Monte Verde	35,8	São Romão	23	Monte Verde



INSTITUTO NACIONAL DE METEOROLOGIA – INMET
3º DISME – BELO HORIZONTE

REVISÃO DO TEMPO PARA 48,72 e 96 HORAS

Previsão para o dia: 03/04

Minas Gerais. Céu nublado com pancadas de chuva e trovoadas isoladas no Noroeste, Norte e Jequitinhonha. Céu parcialmente nublado com pancadas de chuva e trovoadas isoladas no Triângulo Mineiro/Alto Paranaíba, Central Mineira, Rio Doce e Mucuri. Demais regiões, céu parcialmente nublado. **Temperatura: Estável. Máxima: 35°C / Estável. Mínima: 12°C.**

Belo Horizonte. Céu parcialmente nublado. **Temperatura: Estável. Máxima: 31°C / Estável. Mínima: 19°C.**

Previsão para o dia: 04/04

Minas Gerais. Céu nublado a parcialmente nublado com pancadas de chuva e trovoadas isoladas no Noroeste, Norte e Jequitinhonha. Céu parcialmente nublado com possibilidade de chuva isolada no Triângulo Mineiro/Alto Paranaíba, Central Mineira, Rio Doce e Mucuri. Demais regiões, céu parcialmente nublado. **Temperatura: Estável. Máxima: 36°C / Estável. Mínima: 12°C.**

Belo Horizonte. Céu parcialmente nublado. **Temperatura: Estável. Máxima: 31°C / Estável. Mínima: 18°C.**

Previsão para o dia: 05/04

Minas Gerais. Céu parcialmente nublado com pancadas de chuva e trovoadas isoladas no Triângulo Mineiro/Alto Paranaíba, Central Mineira, Noroeste, Norte e Jequitinhonha. Demais regiões, céu parcialmente nublado. **Temperatura: Estável. Máxima: 37°C / Estável. Mínima: 13°C.**

Belo Horizonte. Céu parcialmente nublado. **Temperatura: Ligeira Elevação. Máxima: 31°C / Estável. Mínima: 17°C.**

OBSERVAÇÃO:

Resumo climático do mês de março em Minas Gerais:

Março iniciou com pancadas de chuva recorrentes em quase todo o estado. Em meados do mês, as chuvas se tornaram escassas e temperaturas elevadas foram observadas em todas as regiões mineiras. Valores 5°C acima da média foram observados por mais de 4 dias consecutivos em localidades do Oeste, Sul/Sudoeste, Campo das Vertentes e Zona da Mata, caracterizando onda de calor de maneira generalizada nestes setores e de forma pontual no Triângulo Mineiro, Central Mineira e Região Metropolitana de Belo Horizonte. Entre o dia 22 e aproximadamente o dia 28, se configurou o terceiro episódio da Zona de Convergência do Atlântico Sul (ZCAS) deste período chuvoso. Embora não tenha apresentado a configuração clássica, a ZCAS manteve chuva frequente numa ampla área que compreendia, além de localidades de outros estados, o Triângulo Mineiro/Alto Paranaíba, Central Mineira, Metropolitana, Zona da Mata, Campo das Vertentes e Sul/Sudoeste. A tabela abaixo, mostra que em termos de volume de chuva, os menores totais acumulados foram registrados em localidades do Norte, Jequitinhonha e Mucuri.

Monitoramento de Março/24: a tabela abaixo mostra o total acumulado de chuva em algumas localidades do estado, o valor da climatologia para março e o percentual referente a climatologia:

Estação	Acumulado até 31/03/24 (mm)	Climatologia de março (mm)	% em relação à climatologia
BHTE (Sto Agostinho)	274,4	197,5	138,9*
Juiz de Fora (Convencional)	154,7	207,5	74,6
Viçosa (automática)	249,2	163,3	152,6*
Machado (Automática)	133,6	176,0	75,9
Divinópolis (Automática)	235,2	166,8	141,0*
Uberaba (Automática)	407,4	241,4	168,8*
Pompéu (Automática)	147,8	179,1	82,5
Formoso (Convencional)	345,8	219,8	157,3*
Montes Claros (Convencional)	18,6	137,0	13,62
Araçuaí (Convencional)	14,1	95,8	14,7
Teófilo Otoni (Automática)	44,2	130,2	33,9
Caratinga (Convencional)	96,0	141,8	67,7

*Valores acima de 100% indicam que na localidade o valor acumulado até o dia atual já superou a climatologia.

IMPORTANTE: Nos fins de semana e feriados, sem plantão no 5ºDISME, os contatos deverão ser feitos diretamente com o Centro de Análise e Previsão do Tempo (CAPRE) em Brasília: (61) 2102-4700.

Nossas Redes Sociais e Aplicativo:

Instagram: @inmet.official

Youtube: INMET

Twitter: @inmet_

Facebook: INMETBR

LinkedIn:/company/inmetbr

Tiktok: @inmetoficial9