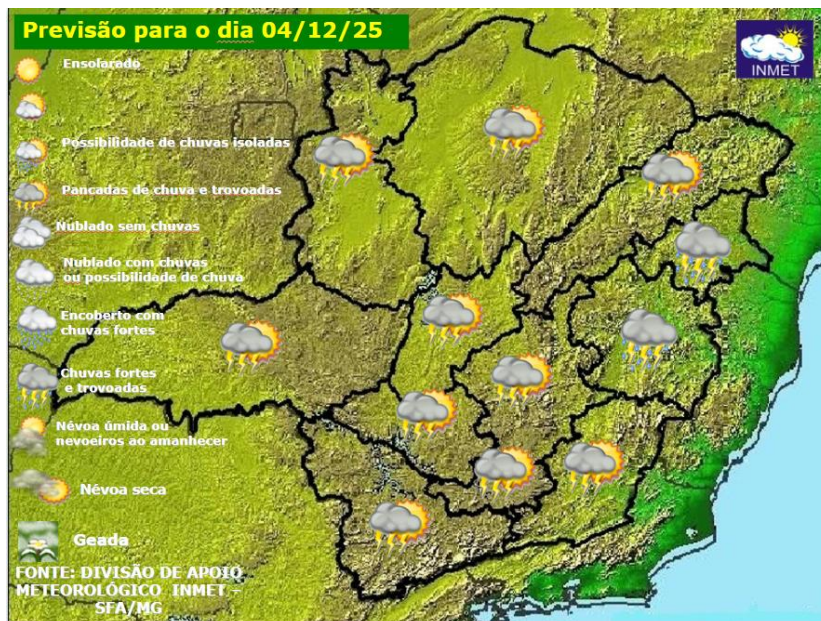


Boletim do Tempo



Quinta-feira chuvosa em Minas Gerais, com atenção especial para o rio Doce e Mucuri, que podem ter acumulados da ordem de 100 mm. A atuação de uma área de baixa pressão nas imediações do litoral da Região Sudeste, mantém grande convergência de umidade para a faixa central do país, desde Rondônia até o Espírito Santo, favorecendo instabilidades em toda esta grande área. Portanto, todas as regiões mineiras permanecem com previsão de temporais para a quinta-feira.

Contato com o INMET em Belo Horizonte somente através do e-mail: sepre.mg@inmet.gov.br, ou diretamente com a sede em Brasília (61) 2102-4700.

Divisão de Apoio Meteorológico - INMET SFA/MG - Av. Raja Gabaglia, 245 - Bairro Cidade Jardim - CEP 30380- 103 Belo Horizonte/MG.
Obs.: A previsão no site do INMET é resultado direto de modelo numérico de previsão do tempo, portanto pode haver pequenas divergências nas temperaturas previstas divulgadas neste arquivo com os valores do site.

AVISOS METEOROLÓGICOS

Aviso 1: As condições atmosféricas são favoráveis para ocorrência de chuvas intensas, de 30 a 60 mm/h ou 50 a 100 mm/dia, com rajadas de ventos ocasionais, superiores a 60 km/h, e possibilidade de queda de granizo, em todo o estado, no dia 04/12/2025.











Obs.: Localidades do Vale dos Rios Doce e Mucuri podem ter total acumulado de chuva da superior a 100 mm até o fim do dia.

Maiores informações acessar o endereço: <http://portal.inmet.gov.br>

PREVISÃO DO TEMPO PARA O ESTADO DE MINAS GERAIS

Tempo em Minas Gerais	Temperatura		Vento	
	Min.	Max.	Direção	Intensidade
Céu encoberto com pancadas de chuva e trovoadas no Rio Doce e Mucuri. Céu nublado a parcialmente nublado com pancadas de chuva e trovoadas isoladas no Sul/Sudoeste, Campo das Vertentes e Zona da Mata. Demais regiões, céu nublado com pancadas de chuva e trovoadas isoladas.	11/13 Ligeiro Declínio	30/32 Declínio	Noroeste Sudeste Oeste	Fraco/ Moderado C/ rajadas

PREVISÃO DO TEMPO PARA AS MESORREGIÕES DE MINAS GERAIS

Região	Tempo	Temperatura		Vento	
 Metropolitana	Céu nublado com pancadas de chuva e trovoadas isoladas.	18/20 Estável	26/28 Ligeiro Declínio	Sudeste Leste	Fraco/ Moderado C/ rajadas
 Noroeste	Céu nublado com pancadas de chuva e trovoadas isoladas.	19/21 Estável	30/32 Estável	Oeste Sudoeste	Fraco/ Moderado C/ rajadas
 Norte	Céu nublado com pancadas de chuva e trovoadas isoladas.	17/19 Ligeiro Declínio	30/32 Ligeiro Declínio	Noroeste	Fraco/ Moderado C/ rajadas
 Jequitinhonha	Céu nublado com pancadas de chuva e trovoadas isoladas.	18/20 Estável	28/30 Declínio	Norte Noroeste	Fraco/ Moderado C/ rajadas
 Rio Doce e Mucuri	Céu encoberto com pancadas de chuva e trovoadas.	18/20 Estável	26/28 Declínio	Sudeste	Fraco/ Moderado C/ rajadas
 Zona da Mata	Céu nublado a parcialmente nublado com pancadas de chuva e trovoadas isoladas.	16/18 Ligeiro Declínio	26/28 Declínio	Sudoeste Sudeste	Fraco/ Moderado C/ rajadas
 Sul / Sudoeste/ C. das Vertentes	Céu nublado a parcialmente com pancadas de chuva e trovoadas isoladas.	11/13 Ligeiro Declínio	28/30 Estável	Sudeste	Fraco/ Moderado C/ rajadas
 Oeste	Céu nublado com pancadas de chuva e trovoadas isoladas.	18/20 Estável	26/28 Declínio	Sudeste	Fraco/ Moderado C/ rajadas
 Triângulo/ Alto Paranaíba	Céu nublado com pancadas de chuva e trovoadas isoladas.	18/20 Estável	29/31 Declínio	Oeste Sul	Fraco/ Moderado C/ rajadas
 Central Mineira	Céu nublado com pancadas de chuva e trovoadas isoladas.	18/20 Estável	28/30 Ligeiro Declínio	Oeste	Fraco/ Moderado C/ rajadas

INSTITUTO NACIONAL DE METEOROLOGIA – INMET
DIVISÃO DE APOIO METEOROLÓGICO – INMET SFA / MG

Localidades	Tempo	Temperaturas Previstas 04/12		Temperaturas Ocorridas 03/12	
		Mín	Màx	Mín	Màx
Belo Horizonte (Pampulha)	Céu nublado com pancadas de chuva e trovoadas isoladas.	19/21	23/25	18,9	26,1
Belo Horizonte (Santo Agostinho)	Céu nublado com pancadas de chuva e trovoadas isoladas.	20/22	23/25	20,0	27,1
Belo Horizonte (Cercadinho)	Céu nublado com pancadas de chuva e trovoadas isoladas.	18/20	21/23	17,5	25,0
BambuÍ	Céu nublado com pancadas de chuva e trovoadas isoladas.	20/22	23/25	20,5	26,8
Três Marias	Céu nublado com pancadas de chuva e trovoadas isoladas.	18/20	26/28	18,3	26,1
Governador Valadares	Céu encoberto com pancadas de chuva e trovoadas isoladas.	22/24	24/26	21,7	30,6
Diamantina	Céu nublado com pancadas de chuva e trovoadas isoladas.	18/20	20/22	17,6	25,5
UnaÍ	Céu nublado com pancadas de chuva e trovoadas isoladas.	22/24	30/32	19,7	31,2
Januária	Céu nublado com pancadas de chuva e trovoadas isoladas.	23/25	26/28	22,0	30,2
Montes Claros	Céu nublado com pancadas de chuva e trovoadas isoladas.	21/23	25/27	20,8	28,4
Uberlândia	Céu nublado com pancadas de chuva e trovoadas isoladas.	19/21	25/27	20,6	29,4
Viçosa	Céu nublado a parcialmente nublado com pancadas de chuva e trovoadas isoladas.	18/20	21/23	20,0	26,8
Juiz de Fora	Céu nublado a parcialmente nublado com pancadas de chuva e trovoadas isoladas.	16/18	21/23	19,4	26,9
São João Del Rei	Céu nublado a parcialmente nublado com pancadas de chuva e trovoadas isoladas.	18/20	22/24	18,9	28,0
Barbacena	Céu nublado a parcialmente nublado com pancadas de chuva e trovoadas isoladas.	17/19	19/21	18,0	27,8
Machado	Céu nublado a parcialmente nublado com pancadas de chuva e trovoadas isoladas.	18/20	26/28	17,9	28,0
Monte Verde	Céu nublado a parcialmente nublado com pancadas de chuva e trovoadas isoladas.	12/14	18/20	13,6	25,6

CONDIÇÕES METEOROLÓGICAS REGISTRADAS HOJE NA CAPITAL E INTERIOR DE MG

	Temperatura Mínima (°C)	Temperatura Máxima (°C)		Umidade Relativa 15:00 (%)	
Capital	17,5	Cercadinho	27,1	Santo Agostinho	56
Interior	13,6	Monte Verde	35,2	Itaobim	35



INSTITUTO NACIONAL DE METEOROLOGIA – INMET
DIVISÃO DE APOIO METEOROLÓGICO – INMET SFA / MG

PREVISÃO DO TEMPO PARA 48, 72 e 96 HORAS

Previsão para o dia: 05/12

Minas Gerais: Céu nublado a encoberto com pancadas de chuva e trovoadas no Noroeste, Norte e Jequitinhonha. Céu encoberto a nublado com pancadas de chuva e trovoadas no Rio Doce e Mucuri. Céu nublado a parcialmente nublado com pancadas de chuva e trovoadas isoladas no Triângulo Mineiro/Alto Paranaíba, Central Mineira, Metropolitana e Zona da Mata. Demais regiões, céu parcialmente nublado com possibilidade de chuva isolada. **Temperatura: Ligeira elevação. Máxima: 34°C / Ligeiro declínio. Mínima: 9°C.**

Belo Horizonte: Céu nublado a parcialmente nublado com pancadas de chuva e trovoadas isoladas. **Temperatura: Ligeira elevação. Máxima: 27°C / Estável. Mínima: 17°C.**

Previsão para o dia: 06/12

Minas Gerais: Céu encoberto a nublado com pancadas de chuva e trovoadas isoladas no Noroeste, Norte e Jequitinhonha. Céu parcialmente nublado com pancadas de chuva e trovoadas isoladas no Triângulo Mineiro/Alto Paranaíba, Central Mineira, Metropolitana, Rio Doce e Mucuri. Demais regiões, céu parcialmente nublado com possibilidade de chuva isolada. **Temperatura: Estável. Máxima: 34°C / Estável. Mínima: 9°C.**

Belo Horizonte: Céu parcialmente nublado com pancadas de chuva e trovoadas isoladas. **Temperatura: Estável. Máxima: 26°C / Estável. Mínima: 16°C.**

Previsão para o dia: 07/12

Minas Gerais: Céu nublado a parcialmente nublado com pancadas de chuva e trovoadas isoladas no Noroeste, Norte e Jequitinhonha. Céu parcialmente nublado com pancadas de chuva e trovoadas isoladas na Central Mineira e Metropolitana. Demais regiões, céu parcialmente nublado com possibilidade de chuva isolada. **Temperatura: Estável. Máxima: 33°C / Ligeira elevação. Mínima: 11°C.**

Belo Horizonte: Céu parcialmente nublado com pancada de chuva e trovoada isolada. **Temperatura: Estável. Máxima: 26°C / Estável. Mínima: 16°C.**

OBSERVAÇÃO:

Resumo diagnóstico de novembro/2025:

Novembro apresentou características de transição entre estação seca e chuvosa. Normalmente, em novembro o período chuvoso já está estabelecido em todo o estado, entretanto, a irregularidade na distribuição das chuvas, assim como, as temperaturas elevadas deixaram este novembro com características de transição entre o período seco e o chuvoso. Todas as regiões mineiras encerraram o mês com chuvas abaixo da média, mas a situação se mostra mais críticas no Triângulo Mineiro e Sul de Minas, onde as chuvas além de escassas foram muito pontuais.

Na capital, o total observado de chuva na estação de referência, a estação convencional do Santo Agostinho, foi de 189,2 mm, valor correspondente a 80% da climatologia de novembro que é de 236,0 mm. Considerando as outras estações da capital, o total acumulado de chuva foi:

Estação automática da Pampulha: 182,4 mm

Estação automática do Cercadinho: 212,0 mm



Características do mês de dezembro:

Dezembro é um dos meses mais chuvosos do ano, normalmente, corresponde ao auge da estação chuvosa em Minas Gerais. A circulação dos ventos e a elevada umidade atmosférica favorecem as típicas pancadas de chuva de tarde e/ou noite. Também é comum a formação de um canal de umidade entre a Amazônia e as regiões Centro-Oeste e Sudeste, contribuindo para a ocorrência de chuva em áreas extensas. Quando uma frente fria se combina com esse canal de umidade, estabelece-se a Zona de Convergência do Atlântico Sul (ZCAS). A ZCAS é uma banda de nebulosidade, orientada no sentido noroeste-sudeste, que mantém a área sob sua atuação com chuva praticamente contínua por pelo menos 4 dias consecutivos. A recorrência de episódios de ZCAS nos meses de dezembro e janeiro é a principal razão de este ser o bimestre mais chuvoso do ano.

A previsão probabilística do INMET para dezembro é de chuvas e temperaturas variando de normal a acima da média em todo o estado.

Nossas Redes Sociais e Aplicativo:

Instagram: @inmet.official

Facebook: INMETBRb

X: @inmet_

Youtube: INMET

LinkedIn: /company/inmetbr