

## Boletim do Tempo



Quarta-feira de tempo instável em Minas Gerais, devido a permanência do canal de umidade, entre a Amazônia e o Brasil Central e Sudeste, direcionado para o estado. Situação que favorece a ocorrência das típicas pancadas de primavera em todas as regiões mineiras. Vale ressaltar que a configuração da atmosfera visa alimentar o ciclone extratropical em formação no sul do país. No decorrer da quarta-feira, o ciclone se posiciona sobre o oceano, favorecendo ventos intensos no litoral das regiões sul e sudeste. Em Minas Gerais, o efeito do ciclone será indireto e percebido principalmente por ventos mais fortes no Sul de Minas e Zona da Mata, mas não tão intensos quanto os que devem atingir o litoral das regiões sul e sudeste.

Contato com o INMET em Belo Horizonte somente através do e-mail: [sepre.mg@inmet.gov.br](mailto:sepre.mg@inmet.gov.br), ou diretamente com a sede em Brasília (61) 2102-4700.

Divisão de Apoio Meteorológico - INMET SFA/MG - Av. Raja Gabaglia, 245 - Bairro Cidade Jardim - CEP 30380- 103 Belo Horizonte/MG.  
Obs.: A previsão no site do INMET é resultado direto de modelo numérico de previsão do tempo, portanto pode haver pequenas divergências nas temperaturas previstas divulgadas neste arquivo com os valores do site.

## AVISOS METEOROLÓGICOS

**Aviso 1:** As condições atmosféricas são favoráveis para ocorrência de chuvas intensas, de 20 a 30 mm/h ou até 50 mm/dia, com rajadas de ventos ocasionais, entre 40 e 60 km/h, em todo o estado, no dia 10/12/2025.

**Obs.:** No Sul e Zona da Mata rajadas de vento ocasionais superiores a 60 km/h são esperadas.











Maiores informações acessar o endereço: <http://portal.inmet.gov.br>

# INSTITUTO NACIONAL DE METEOROLOGIA – INMET DIVISÃO DE APOIO METEOROLÓGICO – INMET SFA / MG

## PREVISÃO DO TEMPO PARA O ESTADO DE MINAS GERAIS

| Tempo em Minas Gerais  | Temperatura      |                  | Vento                      |                                  |
|--|------------------|------------------|----------------------------|----------------------------------|
|  | Min.             | Max.             | Direção                    | Intensidade                      |
| Céu nublado com pancadas de chuva e trovoadas isoladas no Noroeste, Central Mineira, Triângulo Mineiro/Alto Paranaíba, Oeste, Metropolitana e Zona da Mata. Céu nublado a parcialmente nublado com pancadas de chuva e trovoadas isoladas no Sul. Demais regiões, céu parcialmente nublado com pancadas de chuva e trovoadas isoladas. | 15/17<br>Estável | 32/34<br>Estável | Noroeste<br>Oeste<br>Norte | Fraco/<br>Moderado C/<br>rajadas |

## PREVISÃO DO TEMPO PARA AS MESORREGIÕES DE MINAS GERAIS

| Região   | Tempo  | Temperatura                  |                              | Vento             |                                     |
|--|--|------------------------------|------------------------------|-------------------|-------------------------------------|
| <br>Metropolitana                         | Céu nublado com pancadas de chuva e trovoadas isoladas.                        | 17/19<br>Estável             | 26/28<br>Estável             | Noroeste          | Fraco/<br>Moderado<br>C/ rajadas    |
| <br>Noroeste                             | Céu nublado com pancadas de chuva e trovoadas isoladas.                        | 19/21<br>Estável             | 30/32<br>Estável             | Noroeste          | Fraco/<br>Moderado<br>C/ rajadas    |
| <br>Norte                               | Céu parcialmente nublado com pancadas de chuva e trovoadas isoladas.           | 18/20<br>Ligeiro<br>Declínio | 30/32<br>Estável             | Norte<br>Noroeste | Fraco/<br>Moderado                  |
| <br>Jequitinhonha                       | Céu parcialmente nublado com pancadas de chuva e trovoadas isoladas.           | 16/18<br>Estável             | 32/34<br>Estável             | Norte             | Fraco/<br>Moderado                  |
| <br>Rio Doce e<br>Mucuri                | Céu parcialmente nublado com pancadas de chuva e trovoadas isoladas.           | 20/22<br>Estável             | 32/34<br>Estável             | Norte             | Fraco/<br>Moderado                  |
| <br>Zona da Mata                        | Céu nublado com pancadas de chuva e trovoadas isoladas.                        | 15/17<br>Estável             | 30/32<br>Ligeira<br>Elevação | Noroeste          | Fraco/<br>Moderado<br>C/ rajadas    |
| <br>Sul / Sudoeste/<br>C. das Vertentes | Céu nublado a parcialmente nublado com pancadas de chuva e trovoadas isoladas. | 12/14<br>Estável             | 25/27<br>Ligeira<br>Elevação | Noroeste<br>Oeste | Fraco/<br>Moderado<br>C/ rajadas    |
| <br>Oeste                               | Céu nublado com pancadas de chuva e trovoadas isoladas.                        | 18/20<br>Estável             | 26/28<br>Ligeira<br>Elevação | Noroeste<br>Oeste | Fraco/<br>Moderado<br>C/ rajadas    |
| <br>Triângulo/<br>Alto Paranaíba        | Céu nublado com pancadas de chuva e trovoadas isoladas.                        | 18/20<br>Estável             | 30/32<br>Estável             | Noroeste<br>Oeste | Fraco/<br>Moderado<br>C/<br>rajadas |
| <br>Central Mineira                     | Céu nublado com pancadas de chuva e trovoadas isoladas.                        | 19/21<br>Estável             | 26/28<br>Estável             | Noroeste          | Fraco/<br>Moderado<br>C/ rajadas    |

# INSTITUTO NACIONAL DE METEOROLOGIA – INMET DIVISÃO DE APOIO METEOROLÓGICO – INMET SFA / MG

| Localidades                      | Tempo  | Temperaturas Previstas 10/12 |       | Temperaturas Ocorridas 09/12 |      |
|----------------------------------|--|------------------------------|-------|------------------------------|------|
|                                  |  | Mín                          | Máx   | Mín                          | Máx  |
| Belo Horizonte (Pampulha)        | Céu nublado com pancadas de chuva e trovoadas isoladas.                        | 18/20                        | 24/26 | 18,6                         | 25,4 |
| Belo Horizonte (Santo Agostinho) | Céu nublado com pancadas de chuva e trovoadas isoladas.                        | 19/21                        | 24/26 | 19,2                         | 26,3 |
| Belo Horizonte (Cercadinho)      | Céu nublado com pancadas de chuva e trovoadas isoladas.                        | 17/16                        | 22/24 | 16,8                         | 23,4 |
| BambuÍ                           | Céu nublado com pancadas de chuva e trovoadas isoladas.                        | 19/21                        | 25/27 | 19,9                         | 25,2 |
| Três Marias                      | Céu nublado com pancadas de chuva e trovoadas isoladas.                        | 19/21                        | 25/27 | 18,8                         | 27,1 |
| Governador Valadares             | Céu parcialmente nublado com pancadas de chuva e trovoadas isoladas.           | 22/24                        | 31/33 | 22,2                         | 32,0 |
| Diamantina                       | Céu parcialmente nublado com pancadas de chuva e trovoadas isoladas.           | 17/19                        | 23/25 | 16,8                         | 24,2 |
| UnaÍ                             | Céu nublado com pancadas de chuva e trovoadas isoladas.                        | 20/22                        | 30/32 | 20,4                         | 29,7 |
| Januária                         | Céu parcialmente nublado com pancadas de chuva e trovoadas isoladas.           | 21/23                        | 29/31 | 20,6                         | 31,0 |
| Montes Claros                    | Céu parcialmente nublado com pancadas de chuva e trovoadas isoladas.           | 21/26                        | 28/30 | 21,2                         | 29,8 |
| Uberlândia                       | Céu nublado com pancadas de chuva e trovoadas isoladas.                        | 19/21                        | 25/27 | 19,5                         | 25,7 |
| Viçosa                           | Céu nublado com pancadas de chuva e trovoadas isoladas.                        | 17/19                        | 25/27 | 19,3                         | 26,7 |
| Juiz de Fora                     | Céu nublado com pancadas de chuva e trovoadas isoladas.                        | 16/18                        | 23/25 | 18,2                         | 24,4 |
| São João Del Rei                 | Céu nublado a parcialmente nublado com pancadas de chuva e trovoadas isoladas. | 18/20                        | 24/26 | 18,5                         | 25,2 |
| Barbacena                        | Céu nublado a parcialmente nublado com pancadas de chuva e trovoadas isoladas. | 18/20                        | 22/24 | 17,6                         | 23,6 |
| Machado                          | Céu nublado a parcialmente nublado com pancadas de chuva e trovoadas isoladas. | 19/21                        | 21/23 | 19,2                         | 21,0 |
| Monte Verde                      | Céu nublado a parcialmente nublado com pancadas de chuva e trovoadas isoladas. | 15/17                        | 18/20 | 15,7                         | 16,8 |

| CONDIÇÕES METEOROLÓGICAS REGISTRADAS HOJE NA CAPITAL E INTERIOR DE MG |                         |            |                         |                 |                            |                 |
|---|-------------------------|------------|-------------------------|-----------------|----------------------------|-----------------|
|   | Temperatura Mínima (°C) |            | Temperatura Máxima (°C) |                 | Umidade Relativa 15:00 (%) |                 |
| Capital   | 16,8                    | Cercadinho | 26,3                    | Santo Agostinho | 58                         | Santo Agostinho |
| Interior  | 15,6                    | Capelinha  | 32,6                    | Itaobim         | 32                         | Manhuaçu        |



**INSTITUTO NACIONAL DE METEOROLOGIA – INMET**  
**DIVISÃO DE APOIO METEOROLÓGICO – INMET SFA / MG**

**PREVISÃO DO TEMPO PARA 48, 72 e 96 HORAS**

**Previsão para o dia: 11/12**

**Minas Gerais:** Céu nublado com pancadas de chuva e trovoadas isoladas no Noroeste, Central Mineira e Norte. Céu nublado a parcialmente nublado com pancadas de chuva e trovoadas isoladas no Triângulo Mineiro/Alto Paranaíba, Oeste, Metropolitana, Rio Doce, Mucuri e Zona da Mata. Demais regiões, céu parcialmente nublado. **Temperatura: Elevação. Máxima: 37°C / Estável. Mínima: 18°C.**

**Belo Horizonte:** Céu nublado com pancadas de chuva e trovoadas isoladas. **Temperatura: Estável. Máxima: 28°C / Estável. Mínima: 17°C.**

**Previsão para o dia: 12/12**

**Minas Gerais:** Céu nublado com pancadas de chuva e trovoadas isoladas no Noroeste, Norte e Jequitinhonha. Demais regiões, céu parcialmente nublado com pancadas de chuva e trovoadas isoladas. **Temperatura: Estável. Máxima: 37°C / Estável. Mínima: 14°C.**

**Belo Horizonte:** Céu parcialmente nublado com pancadas de chuva e trovoadas isoladas. **Temperatura: Ligeira elevação. Máxima: 30°C / Estável. Mínima: 18°C.**

**Previsão para o dia: 13/12**

**Minas Gerais:** Céu nublado a parcialmente nublado com pancadas de chuva e trovoadas isoladas no Noroeste, Norte e Jequitinhonha. Demais regiões, céu parcialmente nublado com pancadas de chuva e trovoadas isoladas. **Temperatura: Estável. Máxima: 36°C / Estável. Mínima: 15°C.**

**Belo Horizonte:** Céu parcialmente nublado com pancadas de chuva e trovoadas isoladas. **Temperatura: Estável. Máxima: 29°C / Estável. Mínima: 17°C.**

**OBSERVAÇÃO:**

**Nossas Redes Sociais e Aplicativo:**

**Instagram:** @inmet.official

**Facebook:** INMETBRb

**X:** @inmet\_

**Youtube:** INMET

**LinkedIn:** /company/inmetbr