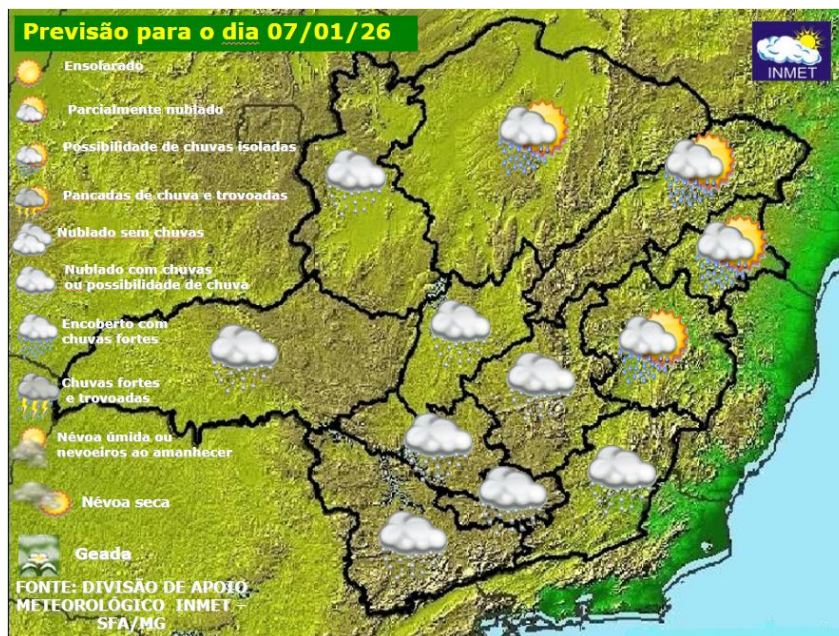


## Boletim do Tempo



Nesta quarta-feira, a tendência é de redução da nebulosidade e chuva no Norte e Leste de Minas Gerais, devido ao enfraquecimento da ZCAS (Zona de Convergência do Atlântico Sul) que deve se encerrar até a manhã de quinta-feira. Nas demais regiões mineiras, céu nublado com condições de chuva ao longo do dia. Momentos de mormaço ou abertura de sol são esperados, consequentemente as temperaturas começam a se elevar nestas áreas.

Contato com o INMET em Belo Horizonte através do e-mail: [sepre.mg@inmet.gov.br](mailto:sepre.mg@inmet.gov.br), telefone (31) 2102-6265 ou diretamente com a sede em Brasília (61) 2102-4700.

**TELEFONE FIXO EM BH: (31) 2102-6265**

Divisão de Apoio Meteorológico - INMET SFA/MG - Av. Raja Gabaglia, 245 - Bairro Cidade Jardim - CEP 30380- 103 Belo Horizonte/MG.  
Obs.: A previsão no site do INMET é resultado direto de modelo numérico de previsão do tempo, portanto pode haver pequenas divergências nas temperaturas previstas divulgadas neste arquivo com os valores do site.











## AVISOS METEOROLÓGICOS

**Aviso 1:** As condições atmosféricas são favoráveis para ocorrência de chuvas intensas, de 20 a 30 mm/h ou até 50 mm/dia, com rajadas de ventos ocasionais, entre 40 e 60 km/h, no Noroeste, Central Mineira, Metropolitana, Zona da Mata, Sul/Sudoeste, Campo das Vertentes, Oeste e Triângulo Mineiro/Alto Paranaíba no dia 07/01/2026.

Maiores informações acessar o endereço: <http://portal.inmet.gov.br>

PREVISÃO DO TEMPO PARA O ESTADO DE MINAS GERAIS

# INSTITUTO NACIONAL DE METEOROLOGIA – INMET DIVISÃO DE APOIO METEOROLÓGICO – INMET SFA / MG

| Tempo em Minas Gerais   |   | Temperatura      |                              | Vento             |                                  |
|---|---|------------------|------------------------------|-------------------|----------------------------------|
|   |   | Min.             | Max.                         | Direção           | Intensidade                      |
| Céu nublado a parcialmente nublado com chuva isolada no Norte, Jequitinhonha, Mucuri e Rio Doce. Nas demais regiões, céu nublado com pancadas de chuva. |   | 12/14<br>Estável | 30/32<br>Estável             | Nordeste<br>Leste | Fraco/<br>Moderado               |
| PREVISÃO DO TEMPO PARA AS MESORREGIÕES DE MINAS GERAIS  |   |                  |                              |                   |                                  |
| Região  | Tempo   | Temperatura      |                              | Vento             |                                  |
| <br>Metropolitana  | Céu nublado com pancadas de chuva.                    | 16/18<br>Estável | 25/27<br>Ligeira<br>Elevação | Nordeste          | Fraco/<br>Moderado               |
| <br>Noroeste   | Céu nublado com pancadas de chuva.                    | 18/20<br>Estável | 30/32<br>Estável             | Nordeste<br>Leste | Fraco/<br>Moderado               |
| <br>Norte  | Céu nublado a parcialmente nublado com chuva isolada. | 17/19<br>Estável | 30/32<br>Elevação            | Leste<br>Nordeste | Fraco/<br>Moderado               |
| <br>Jequitinhonha  | Céu nublado a parcialmente nublado com chuva isolada. | 16/18<br>Estável | 30/32<br>Estável             | Leste             | Fraco/<br>Moderado               |
| <br>Rio Doce e<br>Mucuri   | Céu nublado a parcialmente nublado com chuva isolada. | 18/20<br>Estável | 30/32<br>Elevação            | Nordeste          | Fraco/<br>Moderado               |
| <br>Zona da Mata   | Céu nublado com pancadas de chuva.                    | 16/18<br>Estável | 26/28<br>Ligeira<br>Elevação | Norte<br>Nordeste | Fraco/<br>Moderado               |
| <br>Sul / Sudoeste/<br>C. das Vertentes                              | Céu nublado com pancadas de chuva.                    | 12/14<br>Estável | 25/27<br>Estável             | Nordeste          | Fraco/<br>Moderado               |
| <br>Oeste  | Céu nublado com pancadas de chuva.                    | 17/19<br>Estável | 26/28<br>Ligeira<br>Elevação | Nordeste          | Fraco/<br>Moderado<br>c/ rajadas |
| <br>Triângulo/<br>Alto Paranaíba                                     | Céu nublado com pancadas de chuva.                    | 17/19<br>Estável | 28/30<br>Estável             | Nordeste          | Fraco/<br>Moderado<br>c/ rajadas |
| <br>Central Mineira  | Céu nublado com pancadas de chuva.                    | 18/20<br>Estável | 28/30<br>Ligeira<br>Elevação | Nordeste          | Fraco/<br>Moderado               |

| Localidades | Tempo | Temperaturas Previstas 07/01 |     | Temperaturas Ocorridas 06/01 |     |
|-------------|-------|------------------------------|-----|------------------------------|-----|
|             |       | Mín                          | Màx | Mín                          | Màx |

# INSTITUTO NACIONAL DE METEOROLOGIA – INMET DIVISÃO DE APOIO METEOROLÓGICO – INMET SFA / MG

|                                  |   |       |       |      |      |
|----------------------------------|---|-------|-------|------|------|
| Belo Horizonte (Pampulha)        | Céu nublado com pancadas de chuva.                    | 18/20 | 21/23 | 17,7 | 19,9 |
| Belo Horizonte (Santo Agostinho) | Céu nublado com pancadas de chuva.                    | 19/21 | 21/23 | 18,4 | 20,4 |
| Belo Horizonte (Cercadinho)      | Céu nublado com pancadas de chuva.                    | 16/18 | 18/20 | 15,3 | 18,5 |
| BambuÍ                           | Céu nublado com pancadas de chuva.                    | 19/21 | 23/25 | 19,3 | 22,9 |
| Três Marias                      | Céu nublado com pancadas de chuva.                    | 19/21 | 23/25 | 18,0 | 19,4 |
| Governador Valadares             | Céu nublado a parcialmente nublado com chuva isolada. | 21/23 | 26/28 | 20,8 | 23,5 |
| Diamantina                       | Céu nublado a parcialmente nublado com chuva isolada. | 16/18 | 19/21 | 15,4 | 18,7 |
| Unai                             | Céu nublado com pancadas de chuva.                    | 20/22 | 28/30 | 20,6 | 23,8 |
| Januária                         | Céu nublado a parcialmente nublado com chuva isolada. | 20/22 | 27/29 | 19,9 | 24,2 |
| Montes Claros                    | Céu nublado a parcialmente nublado com chuva isolada. | 19/21 | 25/27 | 18,8 | 22,9 |
| Uberlândia                       | Céu nublado com pancadas de chuva.                    | 19/21 | 24/26 | 19,3 | 24,9 |
| Viçosa                           | Céu nublado com pancadas de chuva.                    | 17/19 | 22/23 | 16,8 | 19,4 |
| Juiz de Fora                     | Céu nublado com pancadas de chuva.                    | 16/18 | 18/20 | 15,2 | 19,5 |
| São João Del Rei                 | Céu nublado com pancadas de chuva.                    | 16/18 | 22/24 | 15,2 | 23,5 |
| Barbacena                        | Céu nublado com pancadas de chuva.                    | 15/17 | 18/20 | 13,6 | 18,3 |
| Passos                           | Céu nublado com pancadas de chuva.                    | 19/21 | 25/27 | 19,0 | 25,4 |
| Monte Verde                      | Céu nublado com pancadas de chuva.                    | 12/14 | 21/23 | 11,5 | 22,9 |

| CONDIÇÕES METEOROLÓGICAS REGISTRADAS HOJE NA CAPITAL E INTERIOR DE MG |                         |             |                         |                 |                            |          |
|---|-------------------------|-------------|-------------------------|-----------------|----------------------------|----------|
|   | Temperatura Mínima (°C) |             | Temperatura Máxima (°C) |                 | Umidade Relativa 15:00 (%) |          |
| Capital   | 15,3                    | Cercadinho  | 20,4                    | Santo Agostinho | 82                         | Pampulha |
| Interior  | 11,5                    | Monte Verde | 34,1                    | Almenara        | 37                         | Almenara |



**INSTITUTO NACIONAL DE METEOROLOGIA – INMET**  
**DIVISÃO DE APOIO METEOROLÓGICO – INMET SFA / MG**

**PREVISÃO DO TEMPO PARA 48, 72 e 96 HORAS**

**Previsão para o dia: 08/01**

**Minas Gerais:** Céu nublado a parcialmente nublado com pancadas de chuva no Noroeste, Central Mineira, Metropolitana, Zona da Mata, Triângulo Mineiro/Alto Paranaíba, Sul/Sudoeste e Campo das Vertentes. Demais regiões, céu parcialmente nublado com possibilidade de chuva isolada. **Temperatura: Estável. Máxima: 33°C / Estável. Mínima: 13°C.**

**Belo Horizonte:** Céu nublado a parcialmente nublado com pancadas de chuva e trovoadas isoladas. **Temperatura: Elevação. Máxima: 28°C / Estável. Mínima: 17°C.**

**Previsão para o dia: 09/01**

**Minas Gerais:** Céu parcialmente nublado com possibilidade de chuva isolada no Noroeste, Norte, Jequitinhonha, Mucuri, Triângulo Mineiro/Alto Paranaíba e Sul/Sudoeste. Demais regiões, céu parcialmente nublado. **Temperatura: Ligeira Elevação. Máxima: 35°C / Estável. Mínima: 14°C.**

**Belo Horizonte:** Céu parcialmente nublado. **Temperatura: Ligeira Elevação. Máxima: 30°C / Estável. Mínima: 17°C.**

**Previsão para o dia: 10/12**

**Minas Gerais:** Céu parcialmente nublado com possibilidade de chuva isolada no Noroeste, Norte, Jequitinhonha, Mucuri e Rio Doce. Demais regiões, céu parcialmente nublado. **Temperatura: Estável. Máxima: 36°C / Estável. Mínima: 14°C.**

**Belo Horizonte:** Céu parcialmente nublado. **Temperatura: Estável. Máxima: 30°C / Estável. Mínima: 18°C.**

**OBSERVAÇÃO:**

A estação convencional do Santo Agostinho (estação de referência da capital mineira) registrou entre o dia 01 e o dia 06/01/2026 127,2 mm, valor referente a aproximadamente 38% da média histórica de janeiro que é de 330,9 mm.

Considerando as estações automáticas situadas na capital tem-se:

Estação automática da Pampulha: 101,2 mm

Estação automática do Cercadinho: equipamento em pane.

Estação automática do Santo Agostinho: 127,4 mm

**Nossas Redes Sociais e Aplicativo:**

**Instagram:** @inmet.official

**Facebook:** INMETBRb

**X:** @inmet\_



Ministério da Agricultura,  
Pecuária e Abastecimento



**INSTITUTO NACIONAL DE METEOROLOGIA – INMET**  
**DIVISÃO DE APOIO METEOROLÓGICO – INMET SFA / MG**

**Youtube: INMET**

**LinkedIn:/company/inmetbr**