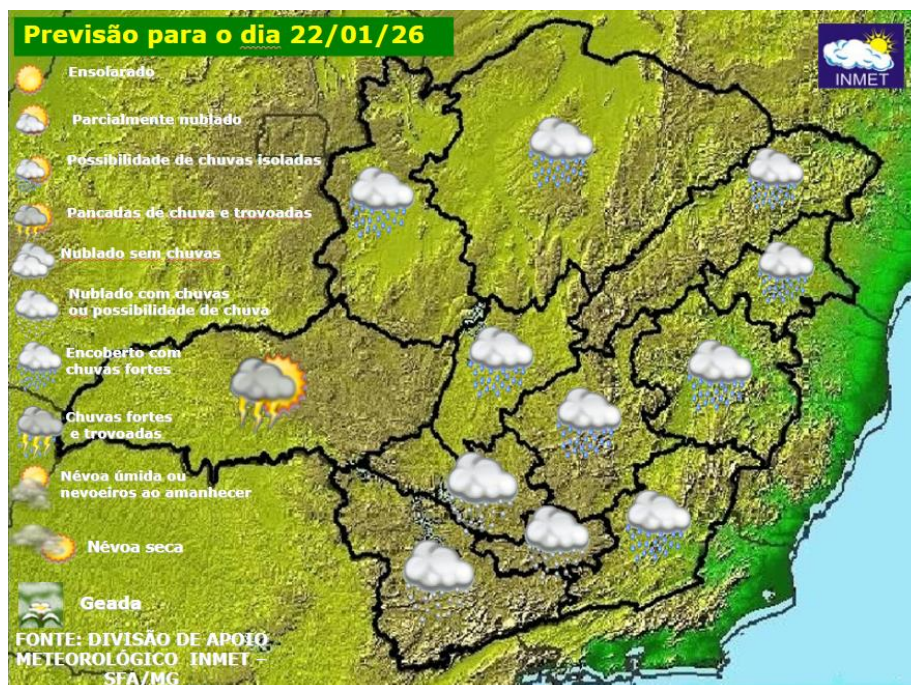


Boletim do Tempo



Nesta quinta-feira, as condições de tempo permanecem inalteradas em Minas Gerais, ou seja, céu encoberto com chuva a qualquer hora em quase todo o estado, devido a atuação da ZCAS (Zona de Convergência do Atlântico Sul). Momentos de mormaço ou abertura de sol restritos ao Triângulo Mineiro. Há previsão para grandes acumulados de chuva na área central do estado, compreendendo a Central Mineira, Região Metropolitana e Belo Horizonte, parte do Rio Doce e da Zona da Mata, no decorrer do dia.

Contato com o INMET em Belo Horizonte através do e-mail: sepre.mg@inmet.gov.br, 9,7 telefone (31) 2102-6265 ou diretamente com a sede em Brasília (61) 2102-4700.

Divisão de Apoio Meteorológico - INMET SFA/MG - Av. Raja Gabaglia, 245 - Bairro Cidade Jardim - CEP 30380- 103 Belo Horizonte/MG.
Obs.: A previsão no site do INMET é resultado direto de modelo numérico de previsão do tempo, portanto pode haver pequenas divergências nas temperaturas previstas divulgadas neste arquivo com os valores do site.

AVISOS METEOROLÓGICOS











Aviso 1: As condições atmosféricas são favoráveis para ocorrência de chuvas intensas, de 30 a 60 mm/h ou de 50 a 100 mm/dia, com rajadas de ventos ocasionais, acima de 60 km/h, no Noroeste, Norte, Jequitinhonha, Mucuri, Rio Doce, Zona da Mata, Metropolitana e Central Mineira, no dia 22/01/2026.

Aviso2: As condições atmosféricas são favoráveis para ocorrência de chuvas intensas, de 20 a 30 mm/h ou até 50 mm/dia, com rajadas de ventos ocasionais, entre 40 e 60 km/h, nas demais regiões mineiras no dia 22/01/2026.

OBS: O volume de chuva acumulada na Central Mineira, RMBH, sul do Jequitinhonha, Rio Doce e norte da Zona da Mata pode se aproximar ou ultrapassar 100 mm nas próximas 24 horas.

Maiores informações acessar o endereço: <http://portal.inmet.gov.br>

INSTITUTO NACIONAL DE METEOROLOGIA – INMET DIVISÃO DE APOIO METEOROLÓGICO – INMET SFA / MG

PREVISÃO DO TEMPO PARA O ESTADO DE MINAS GERAIS					
Tempo em Minas Gerais		Temperatura		Vento	
		Min.	Max.	Direção	Intensidade
Céu encoberto com pancadas de chuva no Noroeste, Norte, Jequitinhonha, Rio Doce, Mucuri, Zona da Mata, Metropolitana e Central Mineira. Céu nublado com pancadas de chuva e trovoadas isoladas no Triângulo Mineiro/Alto Paranaíba. Demais regiões, céu nublado com chuva.		11/13 Estável	28/30 Ligeiro Declínio	Sudeste Nordeste Leste	Fraco/ Moderado
PREVISÃO DO TEMPO PARA AS MESORREGIÕES DE MINAS GERAIS					
Região	Tempo	Temperatura		Vento	
 Metropolitana	Céu encoberto com pancadas de chuva.	15/17 Estável	22/24 Estável	Sudeste Leste	Fraco/ Moderado
 Noroeste	Céu encoberto com pancadas de chuva.	19/21 Estável	26/28 Estável	Nordeste	Fraco/ Moderado
 Norte	Céu encoberto com pancadas de chuva.	18/20 Estável	28/30 Ligeira Elevação	Nordeste	Fraco/ Moderado
 Jequitinhonha	Céu encoberto com pancadas de chuva.	16/18 Estável	28/30 Ligeira Elevação	Nordeste	Fraco/ Moderado
 Rio Doce e Mucuri	Céu encoberto com pancadas de chuva.	19/21 Estável	26/28 Ligeira Elevação	Nordeste	Fraco/ Moderado
 Zona da Mata	Céu encoberto com pancadas de chuva.	14/16 Estável	24/26 Estável	Sudeste	Fraco/ Moderado
 Sul / Sudoeste/ C. das Vertentes	Céu nublado com chuva.	11/13 Estável	24/26 Estável	Leste Sudeste	Fraco/ Moderado
 Oeste	Céu nublado com chuva.	16/18 Estável	22/24 Estável	Leste	Fraco/ Moderado
 Triângulo/ Alto Paranaíba	Céu nublado a parcialmente nublado com pancadas de chuva e trovoadas isoladas.	17/19 Estável	28/30 Ligeiro Declínio	Sudeste Sul	Fraco/ Moderado
 Central Mineira	Céu encoberto com pancadas de chuva.	17/19 Estável	22/24 Estável	Sudeste Leste	Fraco/ Moderado

INSTITUTO NACIONAL DE METEOROLOGIA – INMET
DIVISÃO DE APOIO METEOROLÓGICO – INMET SFA / MG

Localidades	Tempo	Temperaturas Previstas 22/01		Temperaturas Ocorridas 21/01	
		Mín	Màx	Mín	Màx
Belo Horizonte (Pampulha)	Céu encoberto com pancadas de chuva.	17/19	20/22	17,0	21,9
Belo Horizonte (Santo Agostinho)	Céu encoberto com pancadas de chuva.	17/19	20/22	17,6	21,7
Belo Horizonte (Cercadinho)	Céu encoberto com pancadas de chuva.	15/17	18/20	15,0	19,7
BambuÍ	Céu nublado com chuva.	18/20	23/25	18,6	24,2
Três Marias	Céu encoberto com pancadas de chuva.	18/20	21/23	18,5	21,9
Governador Valadares	Céu encoberto com pancadas de chuva.	21/23	23/25	22,1	24,7
Diamantina	Céu encoberto com pancadas de chuva.	16/18	17/19	16,3	19,4
UnaÍ	Céu encoberto com pancadas de chuva.	21/23	24/26	20,1	29,4
Januária	Céu encoberto com pancadas de chuva.	21/23	25/27	21,1	26,7
Montes Claros	Céu encoberto com pancadas de chuva.	20/22	25/27	20,3	26,8
Uberlândia	Céu nublado a parcialmente nublado com pancadas de chuva e trovoadas isoladas.	20/22	26/28	20,0	29,0
Viçosa	Céu encoberto com pancadas de chuva.	17/19	19/21	17,0	19,1
Juiz de Fora	Céu encoberto com pancadas de chuva.	14/16	16/18	14,3	21,5
São João Del Rei	Céu nublado com chuva.	15/17	18/20	15,2	19,8
Barbacena	Céu nublado com chuva.	13/14	15/17	13,3	17,0
Passos	Céu nublado com chuva.	17/19	22/24	17,8	24,0
Monte Verde	Céu nublado com chuva.	11/13	16/18	11,1	18,2

CONDIÇÕES METEOROLÓGICAS REGISTRADAS HOJE NA CAPITAL E INTERIOR DE MG						
	Temperatura Mínima (°C)		Temperatura Máxima (°C)		Umidade Relativa 15:00 (%)	
Capital	15,0	Cercadinho	21,9	Pampulha	80	Pampulha
Interior	11,1	Monte Verde	32,0	AraçuaÍ	45	Espinosa



INSTITUTO NACIONAL DE METEOROLOGIA – INMET
DIVISÃO DE APOIO METEOROLÓGICO – INMET SFA / MG

PREVISÃO DO TEMPO PARA 48, 72 e 96 HORAS

Previsão para o dia: 23/01

Minas Gerais: Céu encoberto com pancadas de chuva no Noroeste, Mucuri, Rio Doce, Zona da Mata, Metropolitana e Central Mineira. Céu encoberto a nublado com chuva no Norte, Jequitinhonha e Mucuri. Céu nublado com chuva no Sul/Sudoeste, Oeste e Campo das Vertentes. Demais regiões, céu parcialmente nublado com pancadas de chuva e trovoadas isoladas. **Temperatura:** Ligeira elevação. **Máxima: 32°C / Estável. Mínima: 12°C.**

Belo Horizonte: Céu encoberto com pancadas de chuva. **Temperatura: Estável. Máxima: 21°C / Estável. Mínima: 15°C.**

Previsão para o dia: 24/01

Minas Gerais: Céu encoberto a nublado com pancadas de chuva no Noroeste, Central Mineira, Metropolitana, Rio Doce e Zona da Mata. Céu nublado a parcialmente nublado com chuva isolada no Jequitinhonha e Mucuri. Céu nublado com pancadas de chuva no Norte. Demais regiões, céu parcialmente nublado com possibilidade de chuva isolada. **Temperatura: Estável. Máxima: 33°C / Estável. Mínima: 12°C.**

Belo Horizonte: Céu encoberto a nublado com pancadas de chuva. **Temperatura: Estável. Máxima: 22°C / Ligeira elevação. Mínima: 17°C.**

Previsão para o dia: 25/01

Minas Gerais: Céu nublado com pancadas de chuva e trovoadas isoladas no Noroeste, Norte, Central Mineira, Metropolitana, Rio Doce e Zona da Mata. Demais regiões, céu parcialmente nublado com possibilidade de chuva isolada. **Temperatura: Estável. Máxima: 34°C / Estável. Mínima: 12°C.**

Belo Horizonte: Céu nublado com pancadas de chuva e trovoadas isoladas. **Temperatura: Ligeira elevação. Máxima: 24°C / Estável. Mínima: 17°C.**

OBSERVAÇÃO:

A estação convencional do Santo Agostinho (estação de referência da capital mineira) registrou entre o dia 01 e o dia 21/01/2026 205,7 mm, valor referente a aproximadamente 62% da média histórica de janeiro que é de 330,9 mm.

Considerando as estações automáticas situadas na capital tem-se:

Estação automática da Pampulha: 246,8 mm

Estação automática do Cercadinho: equipamento em pane.

Estação automática do Santo Agostinho: 207,8 mm



Ministério da Agricultura,
Pecuária e Abastecimento



INSTITUTO NACIONAL DE METEOROLOGIA – INMET
DIVISÃO DE APOIO METEOROLÓGICO – INMET SFA / MG

Nossas Redes Sociais e Aplicativo:

Instagram: @inmet.official

Facebook: INMETBRb

X: @inmet_

Youtube: INMET

LinkedIn: /company/inmetbr