

Boletim do Tempo



Sexta-feira será mais um dia de muita chuva em Minas Gerais. A ZCAS (Zona de Convergência do Atlântico Sul) continua atuando sobre o estado, mantendo o tempo encoberto, com chuva a qualquer hora, na maioria das regiões mineiras. Persiste a expectativa de grande acumulado de chuva na área central do estado, devido à grande convergência de umidade para este setor mineiro. Por isto, a necessidade de se manter atento as orientações da Defesa Civil.

Contato com o INMET em Belo Horizonte através do e-mail: sepre.mg@inmet.gov.br, 9,7 telefone (31) 2102-6265 ou diretamente com a sede em Brasília (61) 2102-4700.

Divisão de Apoio Meteorológico - INMET SFA/MG - Av. Raja Gabaglia, 245 - Bairro Cidade Jardim - CEP 30380- 103 Belo Horizonte/MG.
Obs.: A previsão no site do INMET é resultado direto de modelo numérico de previsão do tempo, portanto pode haver pequenas divergências nas temperaturas previstas divulgadas neste arquivo com os valores do site.

AVISOS METEOROLÓGICOS

Aviso 1: As condições atmosféricas são favoráveis para ocorrência de chuvas intensas, de 30 a 60 mm/h ou de 50 a 100 mm/dia, com rajadas de ventos ocasionais, acima de 60 km/h, no Noroeste, Norte, Mucuri, Rio Doce, Zona da Mata, Metropolitana e Central Mineira, no dia 23/01/2026.

Aviso2: As condições atmosféricas são favoráveis para ocorrência de chuvas intensas, de 20 a 30 mm/h ou até 50 mm/dia, com rajadas de ventos ocasionais, entre 40 e 60 km/h, nas demais regiões mineiras no dia 23/01/2026.











OBS: O volume de chuva acumulada na Central Mineira, RMBH, sul do Rio Doce e norte da Zona da Mata pode se aproximar ou ultrapassar 100 mm nas próximas 24 horas.

Maiores informações acessar o endereço: <http://portal.inmet.gov.br>

INSTITUTO NACIONAL DE METEOROLOGIA – INMET
DIVISÃO DE APOIO METEOROLÓGICO – INMET SFA / MG
PREVISÃO DO TEMPO PARA O ESTADO DE MINAS GERAIS

Tempo em Minas Gerais	Temperatura		Vento	
	Min.	Max.	Direção	Intensidade
Céu encoberto com pancadas de chuva no Noroeste, Zona da Mata, Metropolitana e Central Mineira. Céu encoberto a nublado com pancadas de chuva no Norte, Jequitinhonha, Mucuri e Rio Doce. Céu nublado com pancadas de chuva e trovoadas isoladas no Triângulo Mineiro/Alto Paranaíba. Demais regiões, céu nublado com chuva.	13/15 Ligeira Elevação	30/32 Ligeira Elevação	Nordeste Sudeste Leste	Fraco/ Moderado

PREVISÃO DO TEMPO PARA AS MESORREGIÕES DE MINAS GERAIS

Região	Tempo	Temperatura		Vento	
 Metropolitana	Céu encoberto com pancadas de chuva.	16/18 Estável	22/24 Estável	Nordeste Leste	Fraco/ Moderado
 Noroeste	Céu encoberto com pancadas de chuva.	18/20 Estável	26/28 Estável	Nordeste Norte	Fraco/ Moderado
 Norte	Céu encoberto a nublado com pancadas de chuva.	18/20 Estável	30/32 Ligeira Elevação	Nordeste Leste	Fraco/ Moderado
 Jequitinhonha	Céu encoberto a nublado com pancadas de chuva.	16/18 Estável	30/32 Ligeira Elevação	Nordeste Leste	Fraco/ Moderado
 Rio Doce e Mucuri	Céu encoberto a nublado com pancadas de chuva.	19/21 Estável	28/30 Ligeira Elevação	Nordeste Sudeste	Fraco/ Moderado
 Zona da Mata	Céu encoberto com pancadas de chuva.	14/16 Estável	23/25 Estável	Nordeste	Fraco/ Moderado
 Sul / Sudoeste/ C. das Vertentes	Céu nublado com chuva.	11/13 Estável	24/26 Estável	Sudeste Leste	Fraco/ Moderado
 Oeste	Céu nublado com chuva.	16/18 Estável	23/25 Estável	Sudeste Leste	Fraco/ Moderado
 Triângulo/ Alto Paranaíba	Céu nublado a parcialmente nublado com pancadas de chuva e trovoadas isoladas.	17/19 Estável	28/30 Estável	Sudoeste Sudeste	Fraco/ Moderado
 Central Mineira	Céu encoberto com pancadas de chuva.	17/19 Estável	23/25 Estável	Norte Noroeste	Fraco/ Moderado

INSTITUTO NACIONAL DE METEOROLOGIA – INMET
DIVISÃO DE APOIO METEOROLÓGICO – INMET SFA / MG

Localidades	Tempo	Temperaturas Previstas 23/01		Temperaturas Ocorridas 22/01	
		Mín	Màx	Mín	Màx
Belo Horizonte (Pampulha)	Céu encoberto com pancadas de chuva.	18/20	20/22	17,7	19,7
Belo Horizonte (Santo Agostinho)	Céu encoberto com pancadas de chuva.	18/20	20/22	17,8	20,2
Belo Horizonte (Cercadinho)	Céu encoberto com pancadas de chuva.	16/18	18/20	15,7	17,9
BambuÍ	Céu nublado com chuva.	18/20	22/24	18,6	22,3
Três Marias	Céu encoberto com pancadas de chuva.	18/20	20/22	18,7	21,6
Governador Valadares	Céu encoberto a nublado com pancadas de chuva.	21/23	23/25	21,9	25,4
Diamantina	Céu encoberto a nublado com pancadas de chuva.	16/18	17/19	16,5	18,1
UnaÍ	Céu encoberto com pancadas de chuva.	20/22	25/27	20,2	27,2
Januária	Céu encoberto a nublado com pancadas de chuva.	21/23	25/27	21,0	25,8
Montes Claros	Céu encoberto a nublado com pancadas de chuva.	20/22	22/24	20,4	22,8
Uberlândia	Céu nublado a parcialmente nublado com pancadas de chuva e trovoadas isoladas.	18/20	23/25	18,3	23,6
Viçosa	Céu encoberto com pancadas de chuva.	18/20	19/21	17,8	19,9
Juiz de Fora	Céu encoberto com pancadas de chuva.	14/16	17/19	14,8	17,6
São João Del Rei	Céu nublado com chuva.	15/17	19/21	15,1	19,8
Barbacena	Céu nublado com chuva.	13/15	16/18	13,6	17,9
Passos	Céu nublado com chuva.	18/20	24/26	18,0	23,2
Monte Verde	Céu nublado com chuva.	13/15	16/18	11,9	18,5

CONDIÇÕES METEOROLÓGICAS REGISTRADAS HOJE NA CAPITAL E INTERIOR DE MG						
	Temperatura Mínima (°C)		Temperatura Máxima (°C)		Umidade Relativa 15:00 (%)	
Capital	15,7	Cercadinho	20,2	Santo Agostinho	91	Pampulha
Interior	11,9	Monte Verde	32,1	Itaobim	41	Itaobim



INSTITUTO NACIONAL DE METEOROLOGIA – INMET
DIVISÃO DE APOIO METEOROLÓGICO – INMET SFA / MG

PREVISÃO DO TEMPO PARA 48, 72 e 96 HORAS

Previsão para o dia: 24/01

Minas Gerais: Céu encoberto a nublado com pancadas de chuva no Noroeste, Central Mineira, Metropolitana e Zona da Mata. Céu nublado a parcialmente nublado com pancadas de chuva e trovoadas isoladas no Norte, Jequitinhonha, Rio Doce, Mucuri e Triângulo Mineiro/Alto Paranaíba. Demais regiões, céu nublado com chuva. **Temperatura: Ligeira elevação. Máxima: 34°C / Estável. Mínima: 13°C.**

Belo Horizonte: Céu encoberto a nublado com pancadas de chuva. **Temperatura: Ligeira elevação. Máxima: 24°C / Estável. Mínima: 17°C.**

Previsão para o dia: 25/01

Minas Gerais: Céu nublado com pancadas de chuva no Noroeste, Central Mineira, Metropolitana, Zona da Mata, Campo das Vertentes e Sul/Sudoeste. Demais regiões, céu nublado a parcialmente nublado com chuva isolada. **Temperatura: Estável. Máxima: 34°C / Estável. Mínima: 14°C.**

Belo Horizonte: Céu nublado com pancadas de chuva e trovoadas isoladas. **Temperatura: Estável. Máxima: 24°C / Estável. Mínima: 17°C.**

Previsão para o dia: 26/01

Minas Gerais: Céu nublado a parcialmente nublado com pancadas de chuva e trovoadas isoladas no Noroeste, Central Mineira, Metropolitana, Zona da Mata e Sul/Sudoeste. Demais regiões, céu parcialmente nublado com possibilidade de chuva isolada. **Temperatura: Estável. Máxima: 35°C/ Estável. Mínima: 1°C.**

Belo Horizonte: Céu nublado com pancadas de chuva e trovoadas isoladas. **Temperatura: Em elevação. Máxima: 27°C / Estável. Mínima: 17°C.**

OBSERVAÇÃO:

A estação convencional do Santo Agostinho (estação de referência da capital mineira) registrou entre o dia 01 e o dia 22/01/2026 250,3 mm, valor referente a aproximadamente 76% da média histórica de janeiro que é de 330,9 mm.

Considerando as estações automáticas situadas na capital tem-se:

Estação automática da Pampulha: 292,2 mm

Estação automática do Cercadinho: equipamento em pane.

Estação automática do Santo Agostinho: 253,6 mm



Ministério da Agricultura,
Pecuária e Abastecimento



INSTITUTO NACIONAL DE METEOROLOGIA – INMET
DIVISÃO DE APOIO METEOROLÓGICO – INMET SFA / MG

Nossas Redes Sociais e Aplicativo:

Instagram: @inmet.official

Facebook: INMETBRb

X: @inmet_

Youtube: INMET

LinkedIn: /company/inmetbr