

Boletim do Tempo



Nesta sexta-feira se consolida um sistema meteorológico chamado de Zona de Convergência do Atlântico Sul, esse sistema favorece o desenvolvimento de nuvens em todo o estado pelo menos até o início da próxima semana. As chuvas podem ocorrer desde chuvas fracas por algumas horas até pancadas acompanhadas de rajadas de vento e trovoadas. As temperaturas ficam estáveis em todo o estado.

Contato com o INMET em Belo Horizonte através do e-mail: sepre.mg@inmet.gov.br, telefone (31) 2102-6265 ou diretamente com a sede em Brasília (61) 2102-4700.

Divisão de Apoio Meteorológico - INMET SFA/MG - Av. Raja Gabaglia, 245 - Bairro Cidade Jardim - CEP 30380- 103 Belo Horizonte /MG.
Obs.: A previsão no site do INMET é resultado direto de modelo numérico de previsão do tempo, portanto pode haver pequenas divergências nas temperaturas previstas divulgadas neste arquivo com os valores do site.

AVISOS METEOROLÓGICOS











Aviso: As condições atmosféricas são favoráveis para ocorrência de chuvas intensas, de 30 a 60 mm/h ou até 100 mm/dia, com rajadas de ventos ocasionais, entre 60 e 100 km/h, em todas as regiões mineiras, pelo menos até o dia 07/02/2026.

Maiores informações acessar o endereço: <http://portal.inmet.gov.br>

INSTITUTO NACIONAL DE METEOROLOGIA – INMET
DIVISÃO DE APOIO METEOROLÓGICO – INMET SFA / MG
PREVISÃO DO TEMPO PARA O ESTADO DE MINAS GERAIS

Tempo em Minas Gerais	Temperatura		Vento	
	Min.	Max.	Direção	Intensidade
Céu nublado com pancadas de chuva e trovoadas isoladas no Triângulo Mineiro/Alto Paranaíba, Oeste, Sul/Sudoeste, Campo das Vertentes, Zona da Mata, Metropolitana e Central Mineira. Demais regiões, céu parcialmente nublado a nublado com pancadas de chuva e trovoadas isoladas.	14/16 Estável	34/36 Estável	Nordeste Noroeste Norte	Fraco/ Moderado c/ rajadas

PREVISÃO DO TEMPO PARA AS MESORREGIÕES DE MINAS GERAIS

Região	Tempo	Temperatura		Vento	
 Metropolitana	Céu nublado com pancadas de chuva e trovoadas isoladas.	17/19 Estável	26/28 Estável	Norte Noroeste	Fraco/ Moderado c/ rajadas
 Noroeste	Céu parcialmente nublado a nublado com pancadas de chuva e trovoadas isoladas.	17/19 Estável	30/32 Estável	Noroeste	Fraco/ Moderado c/ rajadas
 Norte	Céu parcialmente nublado a nublado com pancadas de chuva e trovoadas isoladas.	18/20 Estável	32/34 Estável	Norte Noroeste	Fraco/ Moderado c/ rajadas
 Jequitinhonha	Céu parcialmente nublado a nublado com pancadas de chuva e trovoadas isoladas.	16/18 Estável	34/36 Estável	Nordeste Leste	Fraco/ Moderado c/ rajadas
 Rio Doce e Mucuri	Céu parcialmente nublado a nublado com pancadas de chuva e trovoadas isoladas.	19/21 Estável	32/34 Estável	Nordeste Leste	Fraco/ Moderado c/ rajadas
 Zona da Mata	Céu nublado com pancadas de chuva e trovoadas isoladas.	18/20 Estável	30/32 Estável	Norte Noroeste	Fraco/ Moderado c/ rajadas
 Sul / Sudoeste/ C. das Vertentes	Céu nublado com pancadas de chuva e trovoadas isoladas.	14/16 Estável	27/29 Estável	Norte Noroeste	Fraco/ Moderado c/rajadas
 Oeste	Céu nublado com pancadas de chuva e trovoadas isoladas.	17/19 Estável	24/26 Estável	Norte Noroeste	Fraco/ Moderado c/ rajadas
 Triângulo/ Alto Paranaíba	Céu nublado com pancadas de chuva e trovoadas isoladas.	18/20 Estável	28/30 Estável	Noroeste	Fraco/ Moderado c/ rajadas
 Central Mineira	Céu nublado com pancadas de chuva e trovoadas isoladas.	19/21 Estável	28/30 Estável	Norte Noroeste	Fraco/ Moderado c/ rajadas

INSTITUTO NACIONAL DE METEOROLOGIA – INMET DIVISÃO DE APOIO METEOROLÓGICO – INMET SFA / MG

Localidades	Tempo	Temperaturas Previstas 06/02		Temperaturas Ocorridas 05/02	
		Mín	Màx	Mín	Màx
Belo Horizonte (Pampulha)	Céu nublado com pancadas de chuva e trovoadas isoladas.	19/21	26/28	20,0	28,5
Belo Horizonte (Santo Agostinho)	Céu nublado com pancadas de chuva e trovoadas isoladas.	19/21	26/28	20,2	28,2
Belo Horizonte (Cercadinho)	Céu nublado com pancadas de chuva e trovoadas isoladas.	17/19	24/26	18,7	24,9
BambuÍ	Céu nublado com pancadas de chuva e trovoadas isoladas.	19/21	27/29	21,0	29,1
Três Marias	Céu nublado com pancadas de chuva e trovoadas isoladas.	19/21	27/29	19,0	27,6
Governador Valadares	Céu parcialmente nublado a nublado com pancadas de chuva e trovoadas isoladas.	21/23	31/33	21,0	32,6
Diamantina	Céu parcialmente nublado a nublado com pancadas de chuva e trovoadas isoladas.	16/18	24/26	s/d	24,1
Unai	Céu parcialmente nublado a nublado com pancadas de chuva e trovoadas isoladas.	19/21	29/31	21,0	28,0
Januária	Céu parcialmente nublado a nublado com pancadas de chuva e trovoadas isoladas.	20/22	29/31	20,8	31,4
Montes Claros	Céu parcialmente nublado a nublado com pancadas de chuva e trovoadas isoladas.	20/22	28/30	20,2	32,0
Uberlândia	Céu nublado com pancadas de chuva e trovoadas isoladas.	19/21	25/27	19,5	28,4
Viçosa	Céu nublado com pancadas de chuva e trovoadas isoladas.	19/21	26/28	20,9	27,7
Juiz de Fora	Céu nublado com pancadas de chuva e trovoadas isoladas.	17/19	26/28	18,6	26,4
São João Del Rei	Céu nublado com pancadas de chuva e trovoadas isoladas.	17/19	26/28	19,3	25,6
Barbacena	Céu nublado com pancadas de chuva e trovoadas isoladas.	17/19	25/27	18,4	27,1
Passos	Céu nublado com pancadas de chuva e trovoadas isoladas.	18/20	26/28	20,4	28,7
Monte Verde	Céu nublado com pancadas de chuva e trovoadas isoladas.	13/15	19/21	14,9	24,3

CONDIÇÕES METEOROLÓGICAS REGISTRADAS HOJE NA CAPITAL E INTERIOR DE MG						
	Temperatura Mínima (°C)		Temperatura Máxima (°C)		Umidade Relativa 15:00 (%)	
Capital	18,7	Cercadinho	28,5	Pampulha	63	Pampulha
Interior	14,9	Monte Verde	35,1	Serra dos Aimorés	37	Montes Claros



INSTITUTO NACIONAL DE METEOROLOGIA – INMET
DIVISÃO DE APOIO METEOROLÓGICO – INMET SFA / MG

PREVISÃO DO TEMPO PARA 48, 72 e 96 HORAS

Previsão para o dia: 07/02

Minas Gerais: Céu nublado com pancadas de chuva e trovoadas isoladas no Triângulo Mineiro/Alto Paranaíba, Oeste, Sul/Sudoeste, Campo das Vertentes, Zona da Mata, Metropolitana, Central Mineira e Noroeste. Demais regiões, céu parcialmente nublado a nublado com pancadas de chuva e trovoadas isoladas. **Temperatura: Estável. Máxima: 35°C / Estável. Mínima: 13°C.**

Belo Horizonte: Céu nublado com pancadas de chuva e trovoadas isoladas. **Temperatura: estável. Máxima: 29°C / Estável. Mínima: 18°C.**

Previsão para o dia: 08/02

Minas Gerais: Céu nublado com pancadas de chuva e trovoadas isoladas no Triângulo Mineiro/Alto Paranaíba, Oeste, Sul/Sudoeste, Campo das Vertentes, Zona da Mata. Céu parcialmente nublado a nublado com pancadas de chuva e trovoadas isoladas no Noroeste. Central Mineira e Metropolitana. Demais regiões céu parcialmente nublado com possibilidade de chuva isolada. **Temperatura: Estável. Máxima: 34°C / Estável. Mínima: 13°C.**

Belo Horizonte: Céu parcialmente nublado a nublado com pancadas de chuva e trovoadas isoladas. **Temperatura: Estável. Máxima: 28°C / Estável. Mínima: 18°C.**

Previsão para o dia: 09/02

Minas Gerais: Céu nublado com pancadas de chuva e trovoadas isoladas no Triângulo/Alto Paranaíba, Noroeste, Central Mineira, Oeste, Sul/Sudoeste, Campo das Vertentes, Zona da Mata e Metropolitana. Demais regiões, céu parcialmente nublado com pancadas de chuva e trovoadas isoladas. **Temperatura: Estável. Máxima: 35°C/ Estável. Mínima: 13°C.**

Belo Horizonte: Céu nublado com pancadas de chuva e trovoadas isoladas. **Temperatura: Estável. Máxima: 28°C / Estável. Mínima: 18°C.**

OBSERVAÇÃO:

A estação convencional do Santo Agostinho (estação de referência da capital mineira) totalizou no mês de Janeiro de 2026 379,7mm, valor referente a aproximadamente 115% da média histórica de janeiro que é de 330,9 mm.

Considerando as estações automáticas situadas na capital pra o mês de Janeiro de 2026 tem-se o total de:

Estação automática da Pampulha: 424,6 mm

Estação automática do Cercadinho: equipamento em pane.

Estação automática do Santo Agostinho: 382,6 mm

Características climáticas do mês de Fevereiro:

Fevereiro ainda é um mês da estação chuvosa, embora com valores climatológicos já bem menores que dezembro e janeiro, ainda tem valores consideráveis de chuva em todo o estado. Os valores climatológicos variam de 100 mm em localidades do Norte e Vale do Jequitinhonha até valores acima de 200 mm em áreas do Triângulo/Alto Paranaíba e Sul de Minas. É comum a ocorrência de veranico, onde fica vários dias sem chover dentro da estação chuvosa.

A previsão climática do modelo climatológico do INMET é de chuvas acima da média no sul e Zona da Mata e abaixo da média em áreas do triângulo e do Norte, no restante do estado as chuvas devem ser próximas a média



INSTITUTO NACIONAL DE METEOROLOGIA – INMET
DIVISÃO DE APOIO METEOROLÓGICO – INMET SFA / MG

climatológica. Maiores informações sobre a previsão climática podem ser obtidas em <https://portal.inmet.gov.br/noticias/fevereiro-como-ser%C3%A1-o-clima-no-brasil-4>.

Valores climatológicos para fevereiro (média 1991-2020) para a Capital:

Chuva: 177,7 mm

Temperatura mínima: 20,2 °C

Temperatura máxima: 29,1 °C

Umidade relativa média diária: 66,2%

Nossas Redes Sociais e Aplicativo:

Instagram: @inmet.official

Facebook: INMETBRb

X: @inmet_

Youtube: INMET

LinkedIn:/company/inmetbr