

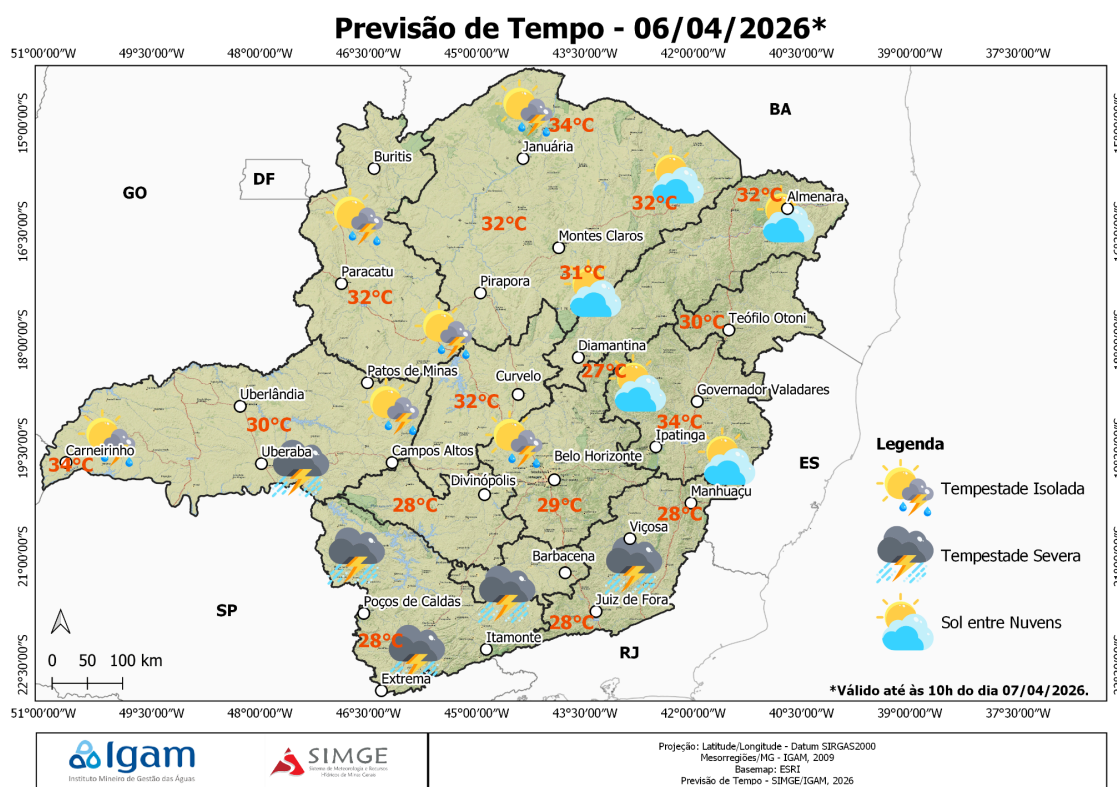
# PREVISÕES E AVISOS METEOROLÓGICOS

**06 de abril de 2026**

**válida até às 10:00hrs LT do dia 07/04.**

Minas Gerais terá tempo instável nesta segunda-feira, com tempestades severas atuando no sul do estado. No oeste e porção central, tempo instável também é previsto, com tempestades isoladas a partir da tarde. O tempo fica aberto, com sol entre nuvens e sem previsão de chuvas no centro/nordeste do estado. As temperaturas máximas devem variar entre 28 °C e 32 °C, com picos de 34 °C no Triângulo, extremo norte do Norte de Minas e no Vale do Rio Doce.

Em Belo Horizonte, haverá variação da nebulosidade e previsão de tempestades isoladas, por vezes severas, à tarde e noite. Máximas de 29 °C.

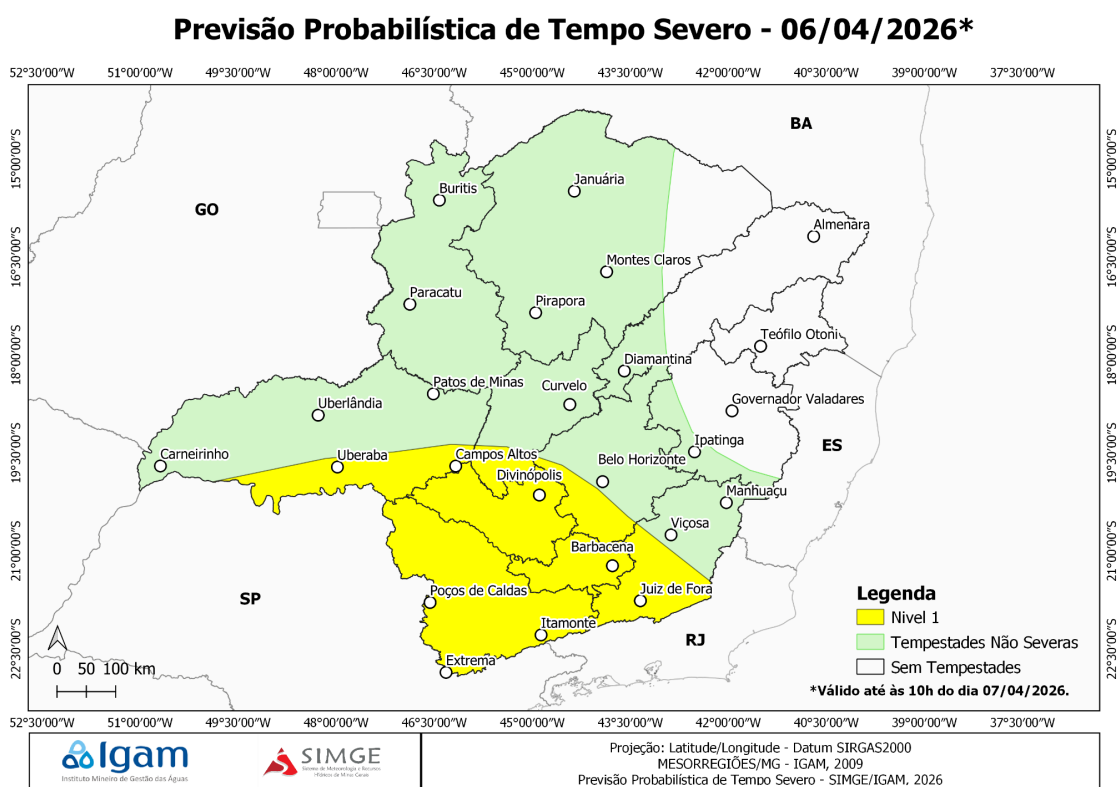


**OBS:** Localização aproximada, para termos de referência, das cidades: Almenara, Barbacena, Buritis, Belo Horizonte, Campos Altos, Carneirinho, Curvelo, Diamantina, Divinópolis, Extrema, Governador Valadares, Ipatinga, Itamonte, Januária, Juiz de Fora, Manhuaçu, Montes Claros, Paracatu, Patos de Minas, Pirapora, Poços de Caldas, Teófilo Otoni, Uberaba, Uberlândia e Viçosa.

## PREVISÃO DE TEMPO SEVERO

**Nível 1** de severidade é previsto no sul do estado, associado a tempestades com taxas de precipitação significativas e possibilidade para granizo, a área inclui as microrregiões de **Alfenas, Andrelândia, Araxá, Barbacena, Belo Horizonte, Bom Despacho, Campo Belo, Cataguases, Conselheiro Lafaiete, Divinópolis, Formiga, Frutal, Itaguara, Itajubá, Juiz de Fora, Lavras, Muriaé, Oliveira, Ouro Preto, Pará de Minas, Passos, Patos de Minas, Piumhi, Poços de Caldas, Pouso Alegre, Santa Rita do Sapucaí, São João Del Rei, São Lourenço, São Sebastião do Paraíso, Sete Lagoas, Ubá, Uberaba, Varginha e Viçosa**. O tempo segue instável no noroeste e porção central do estado, com previsão de **Tempestades Não Severas**, a área em destaque abrange as microrregiões de **Uberlândia, Patos de Minas, Paracatu, Buritis, Carneirinho, Curvelo, Montes Claros, Januária, Curvelo, Ipatinga, Manhuaçu e Diamantina**.

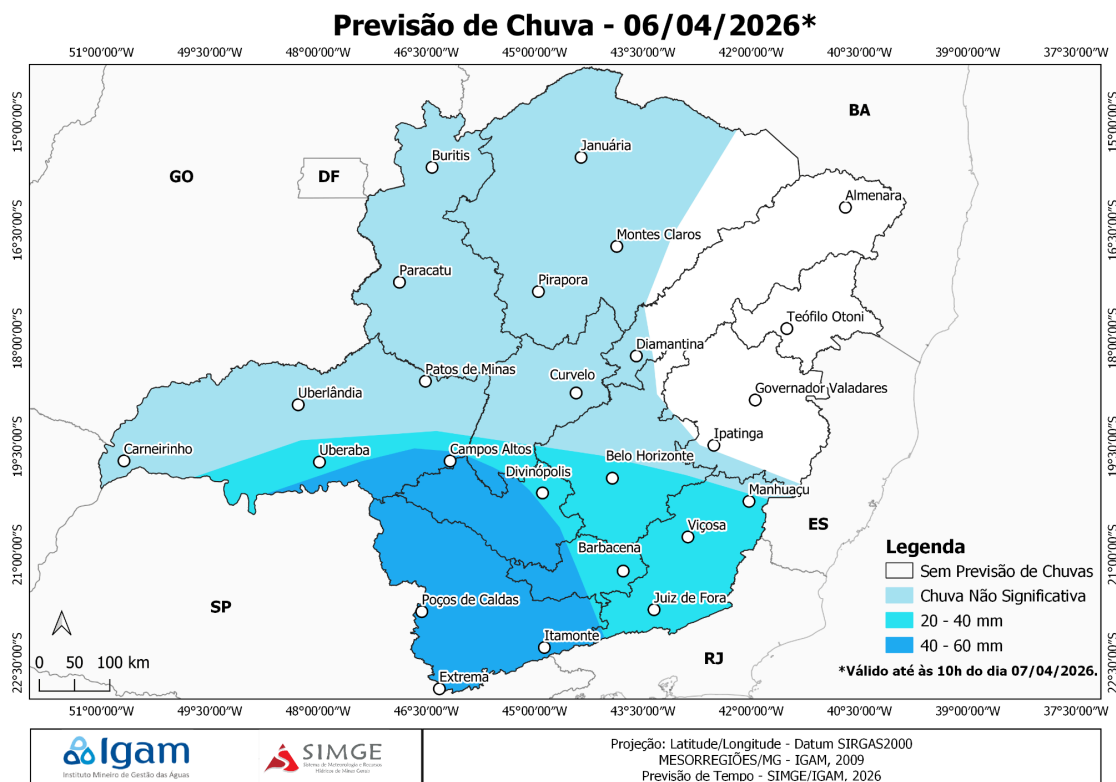
[Entenda mais a metodologia empregada.](#)



**OBS:** As probabilidades no mapa são interpretadas da seguinte forma: a probabilidade que uma pessoa tem, em um determinado ponto, para observar evento de Tempo Severo num raio de 40 km de distância dela. **OBS1:** Localização aproximada, para termos de referência, das cidades: Almenara, Barbacena, Buritis, Belo Horizonte, Campos Altos, Carneirinho, Curvelo, Diamantina, Divinópolis, Extrema, Governador Valadares, Ipatinga, Itamonte, Januária, Juiz de Fora, Manhuaçu, Montes Claros, Patos de Minas, Pirapora, Poços de Caldas, Teófilo Otoni, Uberaba, Uberlândia e Viçosa.

## AVISO DE CHUVA

Os maiores volumes de chuva para o período estão sendo previstos em áreas isoladas no centro/sul de Minas Gerais. Localidades pontuais devem registrar totais pluviométricos entre 40 e 60 mm, no Triângulo, Oeste, Sul e Campo das Vertentes, estando associadas a tempestades severas. **ATENÇÃO ESPECIAL nas áreas com histórico de alagamentos, inundações e enxurradas.**

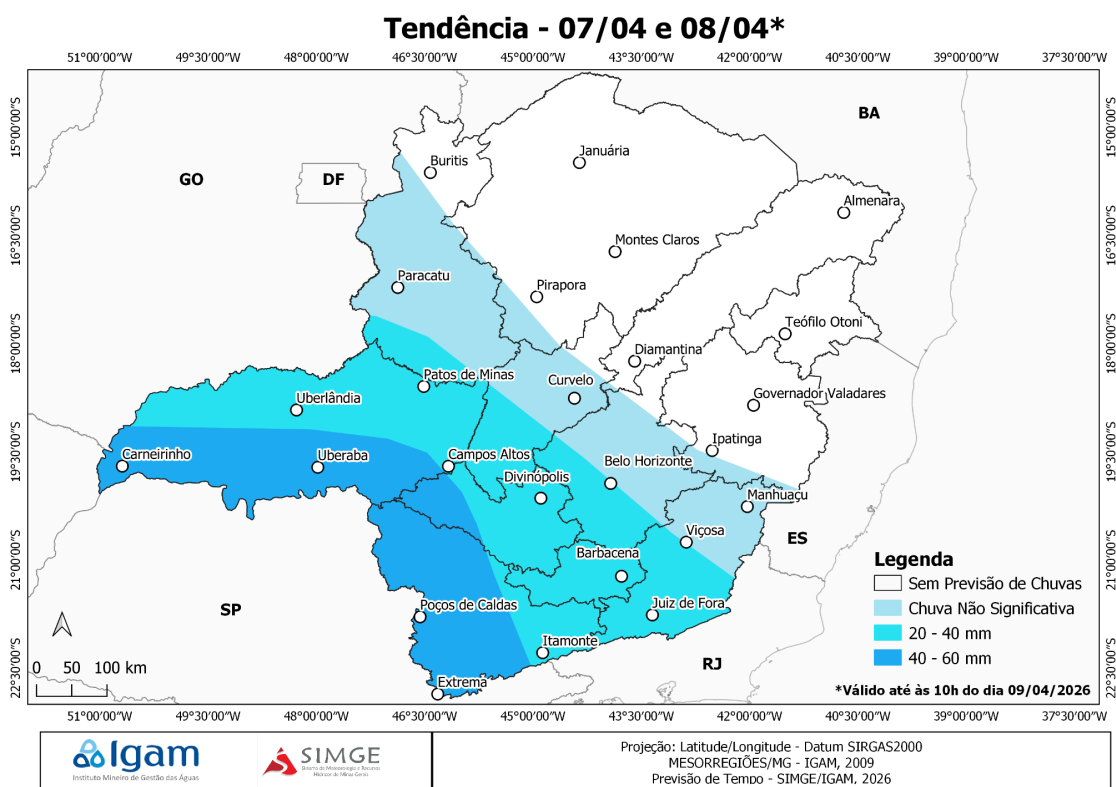


**OBS:** Localização aproximada, para termos de referência, das cidades: Almenara, Barbacena, Buritis, Belo Horizonte, Campos Altos, Carneirinho, Curvelo, Diamantina, Divinópolis, Extrema, Governador Valadares, Ipatinga, Itamonte, Januária, Juiz de Fora, Manhuaçu, Montes Claros, Paracatu, Patos de Minas, Pirapora, Poços de Caldas, Teófilo Otoni, Uberaba, Uberlândia e Viçosa.

## TENDÊNCIA – 07/04 e 08/04

**válida até às 10:00hrs LT do dia 09/04/2026.**

Ao longo do período os maiores volumes de chuva deverão ocorrer no sudoeste do estado, com valores alcançando 60 mm em localidades pontuais entre o Triângulo e o Sul de Minas. **Favor acompanhar as próximas atualizações da previsão de tempo.**



**OBS:** Localização aproximada, para termos de referência, das cidades: Almenara, Barbacena, Buritis, Belo Horizonte, Campos Altos, Carneirinho, Curvelo, Diamantina, Divinópolis, Extrema, Governador Valadares, Ipatinga, Itamonte, Januária, Juiz de Fora, Manhuaçu, Montes Claros, Paracatu, Patos de Minas, Pirapora, Poços de Caldas, Teófilo Otoni, Uberaba, Uberlândia e Viçosa.