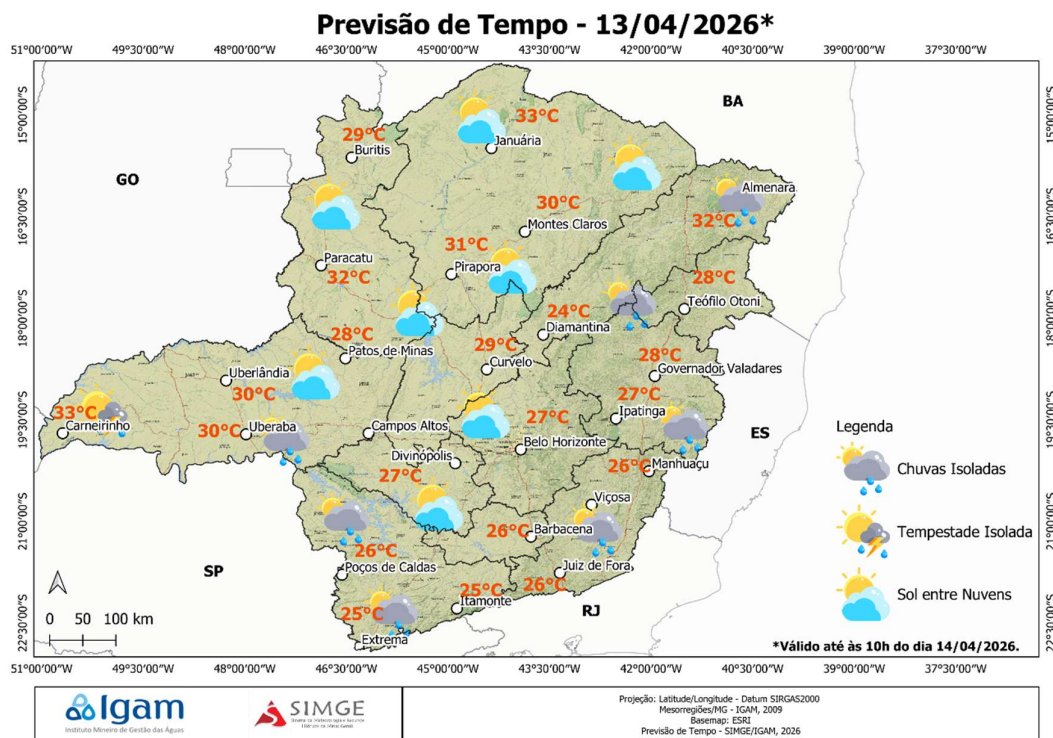


PREVISÕES E AVISOS METEOROLÓGICOS

13 de abril de 2026
válida até às 10h do dia 14/4.

Uma massa de ar frio, associada a um sistema de alta pressão, mantém o tempo estável com temperatura baixa e sem chuva em boa parte das regiões do estado de Minas Gerais. Previsão de tempestades isoladas, sobretudo a partir da tarde, na região do Triângulo/Alto Paranaíba. Possibilidade de chuva isolada no extremo sul do Sul de Minas, na Zona da Mata e na porção leste das regiões Vale do Rio Doce, Vale do Mucuri e Vale do Jequitinhonha. A temperatura máxima prevista no estado é de 33 °C no Triângulo Mineiro e Norte de Minas. Os índices mínimos de umidade relativa do ar variam entre 40% e 60% no estado mineiro, com maiores valores previstos no leste do estado por causa da alta cobertura de nuvens.

Em Belo Horizonte, o céu varia de parcialmente nublado a claro. A temperatura máxima prevista é de 27 °C, e a umidade relativa do ar mínima deve ficar em torno de 40% no período da tarde.



OBS: Localização aproximada, para termos de referência, das cidades: Barbacena, Belo Horizonte, Curvelo, Diamantina, Divinópolis, Governador Valadares, Juiz de Fora, Montes Claros, Paracatu, Poços de Caldas, Teófilo Otoni e Uberlândia.

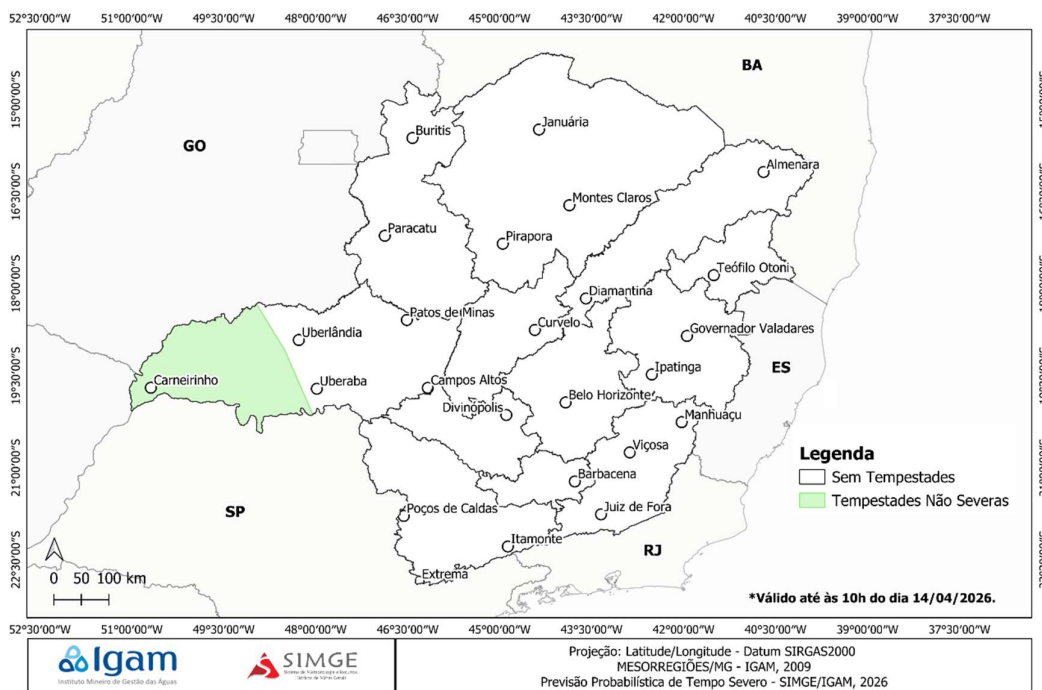
PREVISÃO DE TEMPO SEVERO

As condições meteorológicas ficam favoráveis para estabilidade atmosférica e são pequenas as chances de tempestades em parte do estado de Minas Gerais. Mais detalhes abaixo:

Tempestade Não Severa prevista no Triângulo. Microrregiões em destaque: Ituiutaba e Frutal.

[Entenda mais a metodologia empregada.](#)

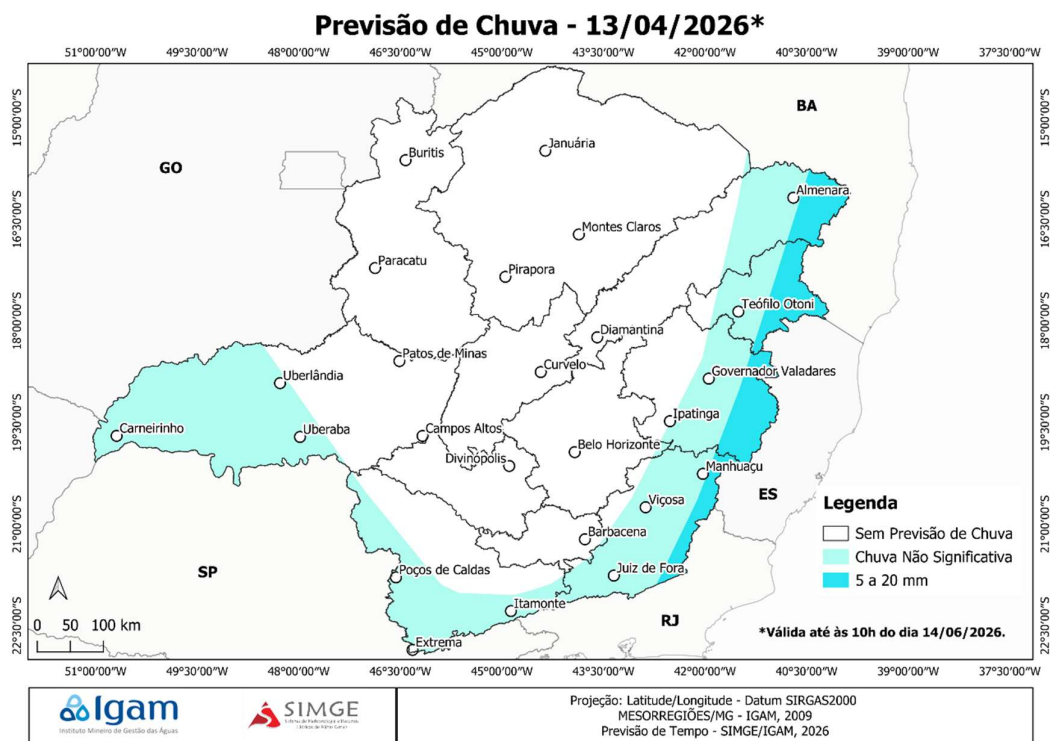
Previsão Probabilística de Tempo Severo - 13/04/2026*



OBS: As probabilidades no mapa são interpretadas da seguinte forma: a probabilidade que uma pessoa tem, em um determinado ponto, para observar evento de Tempo Severo num raio de 40 km de distância dela. **OBS1:** Localização aproximada, para termos de referência, das cidades: Barbacena, Belo Horizonte, Curvelo, Diamantina, Divinópolis, Governador Valadares, Juiz de Fora, Montes Claros, Paracatu, Poços de Caldas, Teófilo Otoni e Uberlândia.

AVISO DE CHUVA

As condições meteorológicas ficam estáveis, com previsão de sol entre nuvens e sem chuva em boa parte do estado de Minas Gerais. Possibilidade de chuva isolada, com acumulado entre 5 e 20 mm, no extremo leste das regiões do Vale do Jequitinhonha, Vale do Mucuri, Vale do Rio Doce e Zona da Mata. No Triângulo e extremo sul de Minas, há possibilidade de chuva e sem volume significativo.

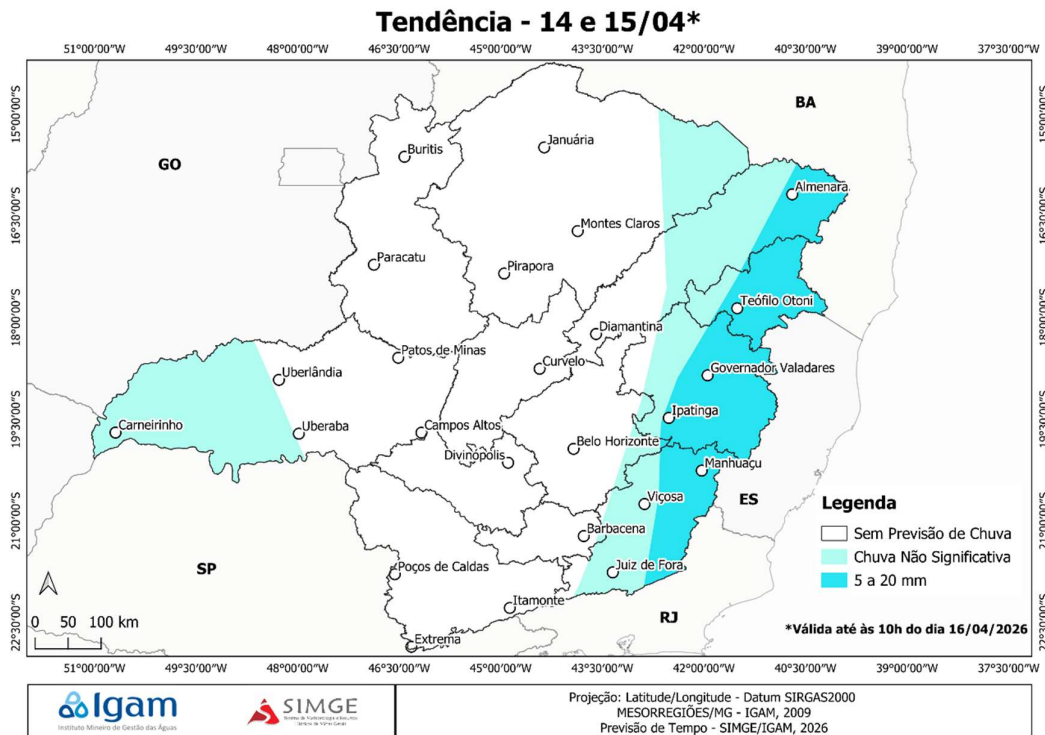


OBS: Localização aproximada, para termos de referência, das cidades: Barbacena, Belo Horizonte, Curvelo, Diamantina, Divinópolis, Governador Valadares, Juiz de Fora, Montes Claros, Paracatu, Poços de Caldas, Teófilo Otoni e Uberlândia.

TENDÊNCIA – 14 e 15/4

válida até às 10h do dia 16/4/2026.

O quadro de estabilidade atmosférica mantém a probabilidade de chuva baixa em todas as regiões do estado de Minas Gerais. Apenas na porção leste das regiões da Zona da Mata, Vale do Rio Doce, Vale do Mucuri e Vale do Jequitinhonha, há possibilidade de chuvas, com acumulados entre 5 e 20 mm. No Triângulo, há possibilidade de chuva isolada, com acumulado não significativo.



OBS: Localização aproximada, para termos de referência, das cidades: Barbacena, Belo Horizonte, Curvelo, Diamantina, Divinópolis, Governador Valadares, Juiz de Fora, Montes Claros, Paracatu, Poços de Caldas, Teófilo Otoni e Uberlândia.