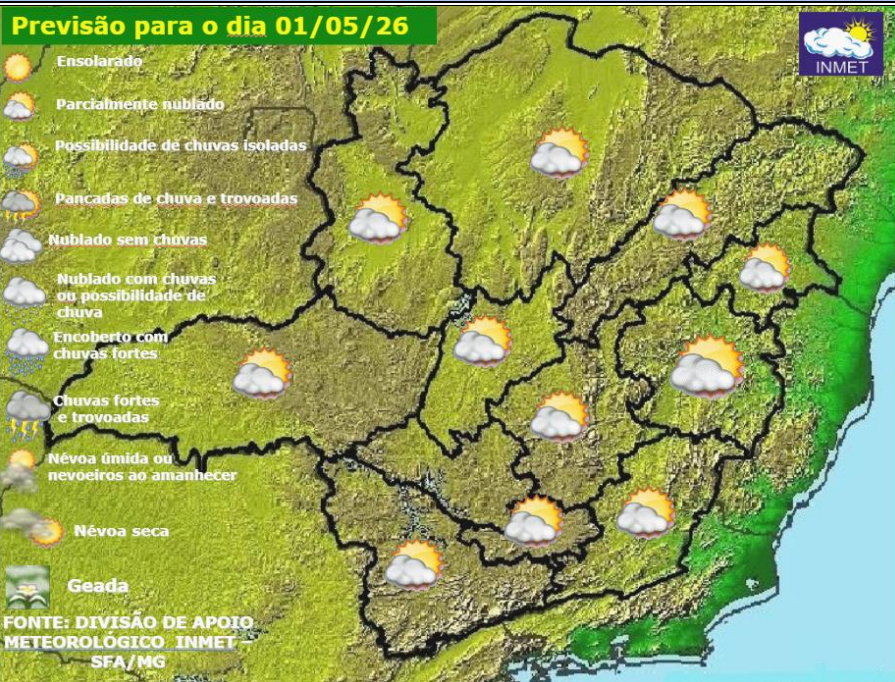


Boletim do Tempo



Feriadão do Dia do Trabalhador de tempo estável em Minas Gerais. A crista atmosférica (região de alta pressão) predomina em todo o estado deixando o tempo com características típicas de outono, grande amplitude térmica, com manhãs com temperatura amena e tardes quentes, com índices de umidade relativa do ar, nas horas mais quentes do dia, próximo a 30% na maioria das regiões mineiras. No domingo a passagem de uma frente fria pelo litoral da região sudeste deixa uma possibilidade de chuvas isoladas no Sul e na Zona da Mata, na segunda os resquícios da frente fria podem provocar chuva isolada no Rio Doce e Mucuri, no restante do estado não há perspectivas de mudanças nas condições do tempo.

OBS: Informações climáticas de abril e maio no final do arquivo.

Contato com o INMET em Belo Horizonte através do e-mail: sepre.mg@inmet.gov.br ou diretamente com a sede em Brasília (61) 2102-4700.

Divisão de Apoio Meteorológico - INMET SFA/MG - Av. Raja Gabaglia, 245 - Bairro Cidade Jardim - CEP 30380- 103 Belo Horizonte/MG.

Obs.: A previsão no site do INMET é resultado direto de modelo numérico de previsão do tempo, portanto pode haver pequenas divergências nas temperaturas previstas divulgadas neste arquivo com os valores do site.

AVISOS METEOROLÓGICOS

SEM AVISO

Maiores informações acessar o endereço: <http://portal.inmet.gov.br>













INSTITUTO NACIONAL DE METEOROLOGIA – INMET
DIVISÃO DE APOIO METEOROLÓGICO – INMET SFA / MG

PREVISÃO DO TEMPO PARA O ESTADO DE MINAS GERAIS

Tempo em Minas Gerais	Temperatura		Vento	
	Min.	Max.	Direção	Intensidade
Céu claro a parcialmente nublado em todo o estado.	10/12 Estável	33/35 Estável	Leste Nordeste	Fraco/ Moderado

PREVISÃO DO TEMPO PARA AS MESORREGIÕES DE MINAS GERAIS

Região	Tempo	Temperatura		Vento	
 Metropolitana	Céu claro a parcialmente nublado.	13/15 Estável	29/31 Estável	Leste Nordeste	Fraco/ Moderado
 Noroeste	Céu claro a parcialmente nublado.	17/19 Estável	30/32 Estável	Nordeste Leste	Fraco/ Moderado
 Norte	Céu claro a parcialmente nublado.	15/17 Estável	32/34 Estável	Leste Sudeste	Fraco/ Moderado
 Jequitinhonha	Céu claro a parcialmente nublado.	14/16 Estável	31/33 Estável	Sudeste Leste	Fraco/ Moderado
 Rio Doce e Mucuri	Céu claro a parcialmente nublado.	17/19 Estável	30/32 Estável	Leste Nordeste	Fraco/ Moderado
 Zona da Mata	Céu claro a parcialmente nublado.	15/17 Estável	30/32 Estável	Norte Nordeste	Fraco/ Moderado
 Sul / Sudoeste/ C. das Vertentes	Céu claro a parcialmente nublado.	10/12 Estável	28/30 Estável	Leste Nordeste	Fraco/ Moderado
 Oeste	Céu claro a parcialmente nublado.	16/18 Estável	28/30 Estável	Leste Nordeste	Fraco/ Moderado
 Triângulo/ Alto Paranaíba	Céu claro a parcialmente nublado.	13/15 Estável	32/34 Estável	Leste Nordeste	Fraco/ Moderado
 Central Mineira	Céu claro a parcialmente nublado.	15/17 Estável	28/30 Estável	Leste Noroeste	Fraco/ Moderado



INSTITUTO NACIONAL DE METEOROLOGIA – INMET
DIVISÃO DE APOIO METEOROLÓGICO – INMET SFA / MG

Localidades	Tempo	Temperaturas Previstas 01/05		Temperaturas Ocorridas 30/04	
		Mín	Màx	Mín	Màx
Belo Horizonte (Pampulha)	Céu claro a parcialmente nublado.	16/18	29/31	16,6	28,8
Belo Horizonte (Santo Agostinho)	Céu claro a parcialmente nublado.	19/21	29/31	19,7	28,1
Belo Horizonte (Cercadinho)	Céu claro a parcialmente nublado.	16/18	27/29	16,2	27,8
BambuÍ	Céu claro a parcialmente nublado.	15/17	30/32	13,1	29,7
Três Marias	Céu claro a parcialmente nublado.	16/18	28/30	16,9	27,9
Governador Valadares	Céu claro a parcialmente nublado	19/21	32/34	22,8	32,7
Capelinha	Céu claro a parcialmente nublado	15/17	26/28	16,0	27,5
Unai	Céu claro a parcialmente nublado.	17/19	31/33	15,4	30,6
Januária	Céu claro a parcialmente nublado.	16/18	32/34	16,0	31,4
Montes Claros	Céu claro a parcialmente nublado.	17/19	30/32	18,0	30,2
Uberlândia	Céu claro a parcialmente nublado.	19/21	29/31	20,0	29,8
Viçosa	Céu claro a parcialmente nublado	16/18	28/30	14,2	28,2
Juiz de Fora	Céu claro a parcialmente nublado	16/18	26/28	17,2	26,4
São João Del Rei	Céu claro a parcialmente nublado.	15/17	28/30	14,4	29,2
Barbacena	Céu claro a parcialmente nublado.	14/16	26/28	13,8	25,2
Passos	Céu claro a parcialmente nublado.	16/18	29/31	15,4	29,8
Monte Verde	Céu claro a parcialmente nublado.	10/12	22/24	13,7	23,8

CONDIÇÕES METEOROLÓGICAS REGISTRADAS HOJE NA CAPITAL E INTERIOR DE MG						
	Temperatura Mínima (°C)		Temperatura Máxima (°C)		Umidade Relativa 15:00 (%)	
Capital	16,2	Pampulha	28,8	Pampulha	37	Pampulha
Interior	11,7	Patrocínio	33,2	Muriaé/Aimorés/Coronel Pacheco	29	Montes Claros



INSTITUTO NACIONAL DE METEOROLOGIA – INMET
DIVISÃO DE APOIO METEOROLÓGICO – INMET SFA / MG

PREVISÃO DO TEMPO PARA 48, 72 e 96 HORAS

Previsão para o dia: 02/05

Minas Gerais: Claro a parcialmente nublado em todo o estado. Temperatura: Estável. Máxima: 34°C/ Estável. Mínima: 11°C

Belo Horizonte: Céu claro a parcialmente nublado. Temperatura: Estável. Máxima: 30°C / Estável. Mínima: 16°C.

Previsão para o dia: 03/05

Minas Gerais: Claro a parcialmente nublado em todo o estado. Possibilidade de chuva isolada no Sul e Zona da Mata
Temperatura: Estável. Máxima: 34°C/ Estável. Mínima: 11°C.

Belo Horizonte: Céu claro a parcialmente nublado. Temperatura: Ligeira elevação. Máxima: 31°C / Estável. Mínima: 16°C.

Previsão para o dia: 04/05

Minas Gerais: Claro a parcialmente nublado em todo o estado. Possibilidade de chuva isolada no Rio doce/Mucuri.
Temperatura: Estável. Máxima: 34°C/ Estável. Mínima: 11°C.

Belo Horizonte: Céu claro a parcialmente nublado. Temperatura: Estável. Máxima: 30°C / Estável. Mínima: 17°C.

OBSERVAÇÃO:

Clima registrado em abril/2026

Estação convencional- Santo Agostinho

	Precipitação total (mm)	Média das temperaturas Máximas(°C)	Média das temperaturas mínimas(°C)
Abril de 2026	73,6	28,3	19,9
Normal climatológica 1991-2020	82,3	27,6	18,8

Extremos: Temperatura máxima do mês: 31,0 °C (dia 27), temperatura mínima do mês: 18,0 °C (dia 17)

Estação automática da Pampulha

	Precipitação total (mm)	Média das temperaturas Máximas(°C)	Média das temperaturas mínimas(°C)
Abril de 2026	34,7	29,3	17,6

Extremos: Temperatura máxima do mês: 31,6 °C (dia 27), temperatura mínima do mês: 14,0 °C (dia 16)

Estação automática do Cercadinho

	Precipitação total (mm)	Média das temperaturas Máximas(°C)	Média das temperaturas mínimas(°C)
Abril de 2026	45,6	27,7	16,7

Extremos: Temperatura máxima do mês: 29,6°C (dia 03), temperatura mínima do mês: 14,5°C (dia 15)



Características de Maio:

Maio inicia com a estação seca estabelecida em todo o estado. O mês é caracterizado pela pouca nebulosidade, grande amplitude térmica com manhãs frias e tardes mais quentes. Geralmente na segunda quinzena de maio ocorrem os primeiros episódios de frio que podem causar geadas em alguns pontos do sul de Minas. Chuvas quando ocorrem geralmente são rápidas e fracas, é muito comum não chover nada durante todo o mês. Conforme a estação seca chega no auge a umidade relativa do ar atinge níveis críticos ao longo do mês, podendo chegar a valores abaixo dos 20%. Não há uma boa previsibilidade a nível mensal, entretanto as previsões para temperatura apontam de normal a levemente acima do normal, já a precipitação aponta previsão de normal a levemente abaixo do normal, lembrando que já é comum não chover em maio.

Abaixo as características de maio dos últimos 5 anos nas estações do INMET:

Estação convencional- Santo Agostinho-MAIO

	2025	2024	2023	2022	2021	Normal 1991-2020
Temperatura máxima média (°C)	25,7	28,8	26,0	25,3	27,0	25,7
Temperatura mínima média (°C)	17,2	19,3	17,0	16,0	16,6	16,6
Temperatura máxima absoluta (°C)	29,7(dia 10)	32,4(dia 3)	29,1(dia 5)	30,4 (dia 3)	30,4(dia 22)	30,5(2001,2002)
Temperatura mínima absoluta(°C)	15,4(dia 20)	15,6 (dia 31)	13,4 (dia 20)	7,6 (dia 19)	14,1(dia 11)	7,8 (1990)
Precipitação total mensal(mm)	0	0	0,4	57,3	5,6	28,1

Estação automática da Pampulha-MAIO

	2025	2024	2023	2022	2021
Temperatura máxima média (°C)	26,1	29,0	26,8	25,4	27,7
Temperatura mínima média (°C)	15,4	17,1	14,9	14,2	15,3
Temperatura máxima absoluta (°C)	30,2 (dia 10)	32,2 (dia 03)	29,6(dia 5)	30,5 (dia 03)	30,4 (dia 22)
Temperatura mínima absoluta(°C)	12,9 (dia 20)	13,4(dia 31)	10,1(dia 19)	6,4 (dia 20)	12,1 (dia 11)
Precipitação total mensal(mm)	0	0	0,6	65,4	5,2



Estação automática do Cercadinho-MAIO

	2025	2024	2023	2022	2021
Temperatura máxima média (°C)	25,0	27,6	24,6	23,8	25,5
Temperatura mínima média (°C)	14,3	16,7	14,0	13,4	15,2
Temperatura máxima absoluta (°C)	28,8 (dia 10)	30,0 (dia 3)	27,3(dia 4)	28,5(dia 3)	28,3(dia 22)
Temperatura mínima absoluta(°C)	12,1(dia 16 e 17)	11,4 (dia 31)	10,0 (dia 20)	4,4 (dia 19)	11,8 (dia 10)
Precipitação total mensal(mm)	6,6	0,6	4	70,0	2,4

Nossas Redes Sociais e Aplicativo:

Instagram: @inmet.official

Facebook: INMETBRb

X: @inmet_

Youtube: INMET

LinkedIn:/company/inmetbr